



LANDKREIS
REGEN
ARBERLAND

DER RUFBUS

Im Landkreis Regen



ANRUFEN



EINSTEIGEN



MITFAHREN

Buchung unter:



09921 / 94 99 964
(Mo-So von 06:30 - 21:00 Uhr)



Mit
Zusatzinfos
zum ÖPNV
im Landkreis!

DER RUFBUS

im Landkreis Regen ergänzt und verbessert das vorhandene Linienbusangebot und kann von jedermann genutzt werden.

- ▲ Der Rufbus muss **telefonisch oder online** bei der Fahrtwunschzentrale bestellt werden.
- ▲ Der Rufbus **fährt nach festen Fahrplänen**, bedient die ca. 700 Haltestellen jedoch nur nach Bestellung.
- ▲ Da je Fahrt kaum alle genannten Haltestellen angefahren werden, verkürzt sich die Fahrzeit gegenüber der im Fahrplan angegebenen Zeit. Das hat den Vorteil, dass man den Rufbus, wenn es mit den übrigen Fahrtbuchungen vereinbar ist, auf Abfahrt- bzw. auf Ankunft bestellen kann.
- ▲ Maximal können **8 Fahrgäste pro Fahrzeug** mitgenommen werden. Er fährt aber auch für nur 1 Person.
- ▲ Rufbusfahrten gibt es **täglich**, auch an **Feiertagen**, zwischen 8 und 22 Uhr
- ▲ Er hat **Anschluss** zu anderen **Buslinien** und zur **Waldbahn**.
- ▲ Er ist **sehr umweltfreundlich**, da er **nur auf Bestellung** fährt.
- ▲ Keine Fahrradmitnahme möglich

WAS KOSTET EINE RUFBUS-FAHRT

- ▲ **Der Rufbus kostet** gegenüber den anderen Linienverkehren **keinen Aufpreis**.
- ▲ Es gilt der VDW-Tarif. Die Tariftabelle finden Sie auf Seite 112. Auch das Deutschland-Ticket wird anerkannt.
- ▲ Das Bayern-Ticket und das Bayerwald-Tagesticket werden anerkannt. Ebenso das GUTi-Ticket von Urlaubsgästen. Details dazu finden Sie auf den Seiten 11 und 120.
- ▲ Senioren und Menschen mit Behinderung können ihre Rufbus-Fahrscheine über den Landkreis-Mobilitätsbonus zur Erstattung einreichen. Einen Antrag hierzu finden Sie ab Seite 61. Informationen zum Mobilitätsbonus erhalten Sie auf der Rückseite.
- ▲ Die Fahrkarten bekommt man beim Busfahrer.



ANRUFEN

Die Anmeldung ist täglich zwischen 6.30 und 21 Uhr unter

0 99 21 / 94 99 964

bis spätestens 60 Minuten vor Abfahrt an der ersten Haltestelle möglich.

Sie können Ihre Fahrt auch unter **www.fahrtwunschzentrale.de** anmelden.

Nur an der **ersten** und **letzten** Haltestelle gibt es eine feste Fahrzeit. Innerhalb diesem Zeitfenster kann die Fahrt beliebig gebucht werden. Es werden nur Haltestellen bedient, für die eine Buchung vorliegt.

Es können maximal 8 Personen gleichzeitig mitfahren. Kleinkinder müssen wegen benötigter Sitzerrhöhung angemeldet werden.



EINSTEIGEN

Zur bestätigten Abfahrtszeit an der vereinbarten Haltestelle warten.



MITFAHREN

Sicher, bequem und entspannt ankommen.

| Inhalt | Seite |
|--|-------|
| Was ist der Rufbus? | 2 |
| Wie funktioniert der Rufbus? | 3 |
| Inhaltsverzeichnis | 4 |
| Das ÖPNV-Angebot im Landkreis Regen | 5 |
| Streckennetzkarte Waldbahn | 6 |
| Fahrplanauskunft | 9 |
| Ticketkauf und Preis | 10 |
| Verbundfahrtscheine | 11 |
| Fahrplanauskunft online | 12 |
| Rufbus-Linien im Überblick | 14 |
| Streckenverlauf | 16 |
| Haltestellen von A-Z | 18 |
| Rufbusfahrplan lesen | 38 |
| Rufbus – Linie 82 01 | 42 |
| Rufbus – Linie 82 02 | 46 |
| Rufbus – Linie 82 03 | 50 |
| Rufbus – Linie 82 04 | 54 |
| Rufbus – Linie 82 05 | 58 |
| Antrag Mobilitätsbonus zum Heraustrennen | 61 |
| Rufbus – Linie 82 06 | 66 |
| Rufbus – Linie 82 07 | 70 |
| Rufbus – Linie 82 08 | 74 |
| Rufbus – Linie 82 09 | 78 |
| Rufbus – Linie 82 10 | 82 |
| Rufbus – Linie 82 11 | 86 |
| Rufbus – Linie 82 12 | 90 |
| Rufbus – Linie 82 13 | 94 |
| Rufbus – Linie 82 14 | 98 |
| Rufbus – Linie 82 15 | 100 |
| Rufbus – Linie 82 16 | 104 |
| Rufbus – Linie 919 | 108 |
| Preistabelle – Das kostet eine (Ruf-)Busfahrt | 112 |
| Wabenplan | 114 |
| Das Bus- und Waldbahnstreckennetz im Landkreis | 116 |
| ÖPNV Angebot in den Gemeinden des Landkreises | 118 |
| Fragen – Anregungen – Kontakt | 119 |
| Bayerwald-Tagesticket/GUTi | 120 |

Das Mobilitätsrückgrat im Landkreis Regen ist die Waldbahn mit ihren vier Ästen RB35 (Plattling – Gotteszell – Zwiesel – Bayerisch Eisenstein), RB36 (Zwiesel – Frauenau – Grafenau), RB37 (Zwiesel – Bodenmais) und RB38 (Gotteszell – Viechtach). Die Buslinien übernehmen die Feinerschließung und sind nach Möglichkeit auf diese Hauptverkehrsachsen abgestimmt. Das Rufbus-Angebot ergänzt zudem bedarfsorientiert den ÖPNV und fährt auch in kleinere Ortschaften.

BAHNLINIEN:

In Zwiesel haben die **RB35**, **RB36** und **RB37** jeweils zur vollen Stunde Anschluss zueinander. In Gotteszell stellt die **RB38** den Anschluss von der Hauptlinie **RB35** nach Viechtach her. Der Waldbahnfahrplan ist besonders einfach zu merken.

Als Faustregel (Abweichungen im frühmorgendlichen Pendlerverkehr!) gilt:

- ▲ Die **RB35** fährt von Plattling bis zum Grenzbahnhof Bayerisch Eisenstein.
 - In Bayerisch Eisenstein besteht direkter Anschluss nach/ aus Klattau/Pilsen, zu den geraden Stunden mit den Zügen der Tschechischen Staatsbahn (ČD).
 - In Plattling besteht stündlich Anschluss zum Donau-Isar-Express (**DIX**) nach München und Passau, zur **agilis** nach Regensburg/Neumarkt sowie zu geraden Stunden zum **IC** und **ICE** in Richtung Nürnberg und Wien.
- ▲ In Zwiesel ist immer zur vollen Stunde Umsteigemöglichkeit zur **RB37** nach Bodenmais und zur **RB36** nach Frauenau-Spiegelau-Grafenau.
- ▲ Die **RB38** fährt ab Gotteszell stündlich zur Minute 38 nach Viechtach. Die **RB38** ist in Gotteszell auf die **RB35** abgestimmt, sodass die Anschlüsse aus/nach Plattling sowie aus/nach Zwiesel erreicht werden.

STRECKENNETZKARTE WALDBAHN

RB 35, RB 36, RB 37, RB 38



Foto: Die Länderbahn GmbH DLB

BUSLINIEN

Neben der Waldbahn gibt es rund 40 Buslinien, die das ÖPNV-Angebot im Landkreis Regen ergänzen. Dazu zählen die regulären Regionalbuslinien sowie die Stadtbusse in Regen, Viechtach, Zwiesel und der Ortsbus in Bodenmais. Zu den nachfragestarken Zeiten verdichten Wander- und Skibusse sowie der Falkensteinbus das Linienbusangebot.

Die Wanderbusse 6198, 6081, 7148, 6080 (VLC 590) fahren jeweils ab Mitte Mai bis zu den Allerheiligenferien ab Bodenmais, Bayerisch Eisenstein, Zwiesel, Furth im Wald und Lam zum Großen Arber. Die Linie VLC 618 stellt die Verbindung von Bodenmais über Drachselsried und Arnbruck nach Hamry (CZ) und am Wochenende sogar bis Klattau her.

Die Skibusse 6085, 6081, 6191, 6080 (VLC 590) fahren in der Regel zu Beginn der bayerischen Weihnachtsferien ab Bodenmais, Bayerisch Eisenstein, Zwiesel, Furth im Wald und Lam zum Großen Arber und zum Bretterschachten. Die Linie VLC 614 fährt zwischen Bodenmais, Drachselsried, Arnbruck und Lam. Der Skibus Zellertal (6192) stellt die Anbindung von Arnbruck und Drachselsried zur Schareben her.

Der Falkensteinbus (7149/7150) fährt in der Winter- und Sommersaison etwa 2-stündlich nach Zwieslerwaldhaus bzw. nach Buchenau.

Außerdem verbindet der Expressbus 58 stündlich das ganze Jahr die Orte Viechtach, Kollnburg, St. Englmar, Neukirchen und Bogen. Für Fahrgäste mit dem Ziel Straubing, ist ein Umstieg von der Linie 58 in St. Englmar, Ort in die Linie 15 möglich.

Eine Übersicht zum Linienbusangebot finden Sie auf Seite 116. Unter www.guti.de und unter www.vdw-mobil.de können alle Fahrpläne abgerufen werden.

RUFBUSLINIEN

Die 16 Rufbus-Linien ergänzen nur auf Bestellung das oben vorgestellte ÖPNV-Angebot und fahren auch in kleinere Orte.

Das Rufbusstreckennetz finden Sie auf Seite 14 und die Fahrpläne ab Seite 42. **Buchung unter 099 21/94 99 964**

FAHRPLÄNE UND INFOS

Alle Bus- und Bahnverbindungen sind über www.bahn.de und www.bayernfahrplan.de, bzw. über die Apps DB-Navigator und Bayernfahrplan abrufbar. Bahn-Tickets können über den DB-Navigator gekauft werden.

Unter www.vdw-mobil.de können Sie sich ebenfalls über die (Ruf-)Busverbindungen und Fahrpläne informieren. Bustickets können über die VDW-App online gekauft werden.

Das Team vom Landkreis-Mobilitätsmanagement hilft Ihnen gerne bei allgemeinen Fragen zum ÖPNV, bei der Fahrplanauskunft oder mit ausgedruckten Fahrplänen. Anruf unter 09921/601-371 oder Mail an mobilitaet@lra.landkreis-regen.de genügt.



TICKETKAUF UND PREIS

TICKETS FÜR DIE WALDBAHN

Diese erhalten Sie ohne Aufpreis direkt im Zug bei den Fahrgastbetreuern. Dort können Sie sogar Tickets für den gesamten Bahn-Regionalverkehr, nicht ICE-Fahrkarten, kaufen. Waldbahn-Einzeltickets gibt es auch über den DB-Navigator direkt aufs Handy.

Spezielle Ticket-Angebote der Waldbahn:

- **Waldbahn-Tagesticket:** 11,00 €
- **Jugend-Freizeit-Monatsticket:** 31,60 €
- **Senioren-Monatskarte:** 27,90 €

Weitere Informationen dazu, zu den Angeboten für Pendler und zu weiteren Zusatztickets finden Sie unter www.waldbahn.de/tickets/preise-angebote/.



TICKETS FÜR DIE (RUF-)BUSSE

Diese erhalten Sie direkt beim Einsteigen vom Fahrpersonal.

Für die regulären Linienbusse sowie die Rufbusse gilt der VDW-Tarif. Dieser einheitliche Tarif gilt für die vier Landkreise Deggendorf, Freyung-Grafenau, Passau und Regen.

Die Preistabelle und den dazugehörigen Wabenplan finden Sie auf den Seiten 112 bis 115.

VERBUNDFAHRSCHHEINE nur ein Ticket für Bus und Bahn

Das **Bayerwald-Tagesticket** bzw. **Bayerwald-Tagesticket+CZ** sind Tagesfahrtscheine für alle öffentlichen Bus- und Zugverbindungen in den entsprechenden Geltungsbereichen. Nähere Informationen zu den Preisen und den Geltungsbereichen finden Sie ab Seite 120.

GUTi ist die Gratis-Variante des Bayerwald-Tagesticket+CZ. Urlaubsgäste erhalten mit Ausstellung der Gästekarte einen kostenlosen ÖPNV-Fahrschein. Mehr dazu auf Seite 123.

Das **Deutschland-Ticket** wurde flächendeckend bundesweit im Mai 2023 eingeführt. Es ermöglicht deutschlandweite Fahrten in allen Bussen und Bahnen des öffentlichen Regional- und Nahverkehrs. Bei dem Ticket handelt es sich um ein Abonnement, welches monatlich kündbar ist. Der Erwerb des Tickets ist über die „LAVV.mobil“-App oder über den Landkreis Regen unter folgender Internet-Adresse möglich:

www.landkreis-regen.de/mobiltaet-und-tourismus/
Hier finden Sie auch noch weitere Informationen zum Deutschland-Ticket.

Mit dem **Bayern-Ticket** fahren Sie einen Tag preiswert durch ganz Bayern. Es gilt auch auf allen Linienverkehren im Landkreis Regen.

Sie wollen auf einen Blick wissen, welche Bus- und Waldbahnangebote es in Ihrer Gemeinde gibt? Auf den Seiten 116 bis 118 und unter www.landkreis-regen.de/fahrplanauskunft/ finden Sie eine Übersicht.



FAHRPLANAUSKUNFT ONLINE

FAHRPLANSUCHE auf der GUTi-Internetseite

Im Internet-Browser in der Adresszeile „www.guti.de“ eingeben.



Im Menüband unter dem Reiter „Fahrpläne“ die aufgezeigte Auswahlmöglichkeit „Fahrpläne allgemein“ auswählen.



Drei Möglichkeiten zur Fahrplansuche:

1. Suche in der Auflistung des Linienangebotes

Die Linien werden aufsteigend nach den Liniennummern angezeigt und können ausgewählt werden um den entsprechenden Fahrplan anzurufen.



2. Suche nach einer bestimmten Fahrplannummer

Eingabe der Liniennummer in die Suchleiste. Mit Klick auf die ausgewählte Linie öffnet sich der detaillierte Fahrplan.



3. Suche mithilfe von Ortseingaben

Eingabe Ortsname in der Suchleiste. Dabei werden die Buslinien aufgezeigt, welche den Ort anfahren.



Der Fahrplan wird mit Klick auf die Liniennummer geöffnet.

ACHTUNG: Diese Suchfunktion ist nur für größere Orte möglich.



Sie wollen online die Fahrpläne und Echtzeitinformationen zu den Bus- und Bahnlinien abrufen?
So erhalten Sie mit wenigen Klicks Auskunft!

SUCHE nach einer bestimmten Verbindung zwischen zwei Haltestellen (MOBY/Bayern-Fahrplan):

Im Internet-Browser in der Adresszeile „www.bahnland-bayern.de“ eingeben. Tipp: Der Bayern-Fahrplan ist auch als App erhältlich!



In der „VERBINDUNGS-AUSKUNFT“ kann der Start, das Ziel sowie das Datum und die Uhrzeit eingegeben werden. Mit Klick auf den SUCHEN-Button wird das Bus- und Bahnangebot angezeigt (Echtzeitauskunft).



Es werden die Bus- und Bahnlinien angezeigt, welche zum angegebenen Zeitpunkt die entsprechenden Haltestellen bedienen.

- 1 Die Abfahrt- und Ankunftszeit kann bei den Fahrten abgelesen werden.
- 2 Mit Klick auf die Liniennummer werden die Details zur jeweiligen Fahrt aufgezeigt.
- 3 Mit Klick auf „< Früher“ bzw. „> Später“ erscheinen frühere oder spätere Abfahrtszeiten.



AUSKUNFT über die Wohin-du-willst-App:



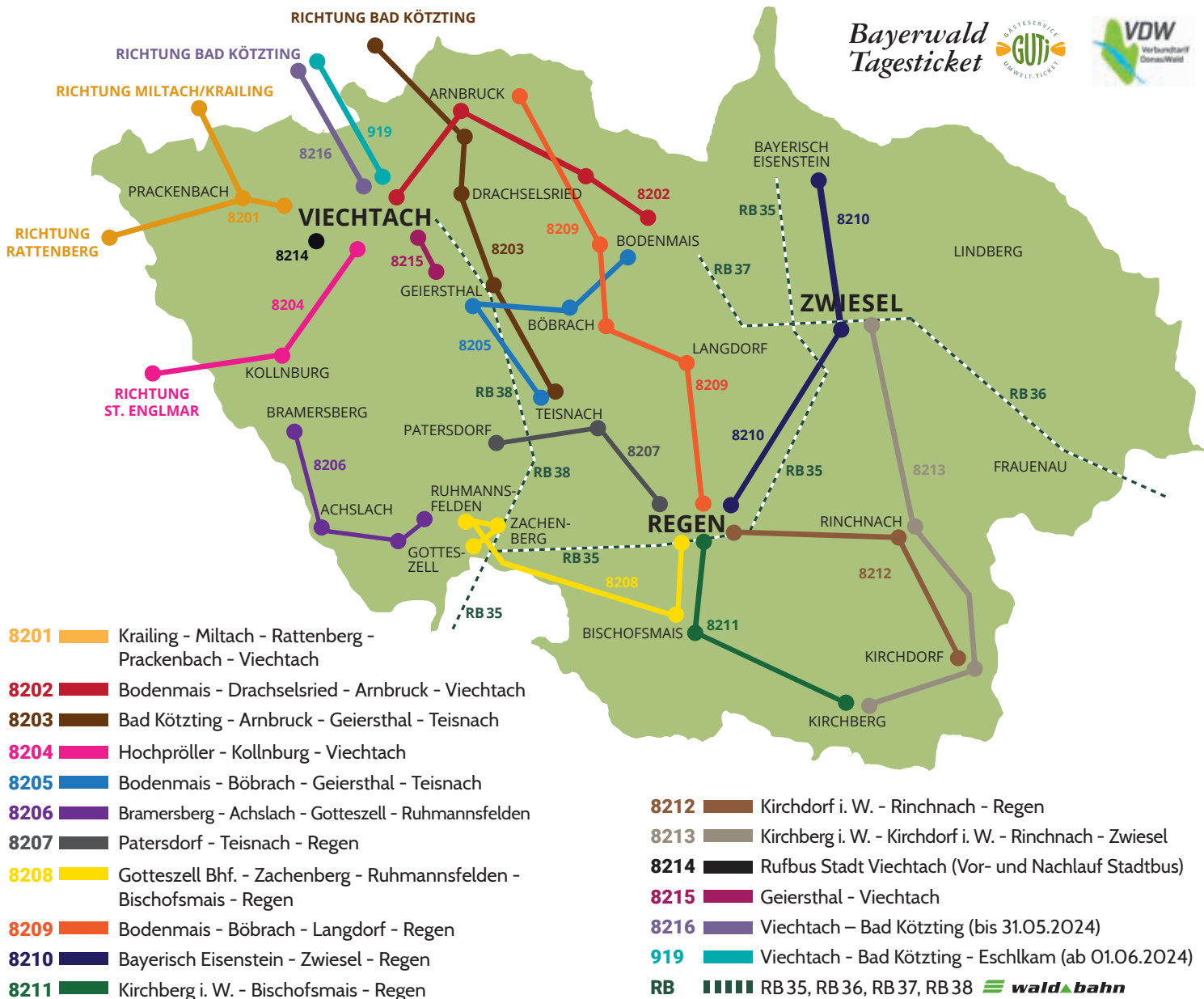
Der Rufbus kann per App online gebucht werden.

RUFBUSLINIEN im Überblick

Buchung unter 09921 / 94 99 964

Gefördert durch das Bayerische Staatsministerium für Wohnen, Bau und Verkehr.

Bayerwald
Tagesticket



STRECKE

LINIE SEITE

| | | |
|--|-------------|----|
| Krailing – Miltach – Rattenberg – Prackenbach – Viechtach | 8201 | 42 |
|--|-------------|----|

| | | |
|---|-------------|----|
| Bodenmais – Drachselsried – Arnbruck – Viechtach | 8202 | 46 |
|---|-------------|----|

| | | |
|---|-------------|----|
| Bad Kötzing – Arnbruck – Geiersthal – Teisnach | 8203 | 50 |
|---|-------------|----|

| | | |
|-------------------------------------|-------------|----|
| Hochpröller – Kollnburg – Viechtach | 8204 | 54 |
|-------------------------------------|-------------|----|

| | | |
|--|-------------|----|
| Bodenmais – Böbrach – Geiersthal – Teisnach | 8205 | 58 |
|--|-------------|----|

| | | |
|---|-------------|----|
| Bramersberg – Achslach – Gotteszell – Ruhmannsfelden | 8206 | 66 |
|---|-------------|----|

| | | |
|-------------------------------|-------------|----|
| Patersdorf – Teisnach – Regen | 8207 | 70 |
|-------------------------------|-------------|----|

| | | |
|---|-------------|----|
| Gotteszell Bahnhof – Zachenberg – Ruhmannsfelden – Bischofsmais – Regen | 8208 | 74 |
|---|-------------|----|

STRECKE

LINIE SEITE

| | | |
|--|-------------|----|
| Bodenmais – Böbrach – Langdorf – Regen | 8209 | 78 |
|--|-------------|----|

| | | |
|--|-------------|----|
| Bayerisch Eisenstein – Zwiesel – Regen | 8210 | 82 |
|--|-------------|----|

| | | |
|---|-------------|----|
| Kirchberg im Wald – Bischofsmais – Regen | 8211 | 86 |
|---|-------------|----|

| | | |
|---------------------------------------|-------------|----|
| Kirchdorf im Wald – Rinchnach – Regen | 8212 | 90 |
|---------------------------------------|-------------|----|

| | | |
|---|-------------|----|
| Kirchberg im Wald – Kirchdorf im Wald – Rinchnach – Zwiesel | 8213 | 94 |
|---|-------------|----|

| | | |
|--|-------------|----|
| Rufbus Stadt Viechtach (Vor- und Nachlauf Stadtbus) | 8214 | 98 |
|--|-------------|----|

| | | |
|------------------------|-------------|-----|
| Geiersthal – Viechtach | 8215 | 100 |
|------------------------|-------------|-----|

| | | |
|--|-------------|-----|
| Viechtach – Bad Kötzing (bis 31.05.2024) | 8216 | 104 |
|--|-------------|-----|

| | | |
|---|------------|-----|
| Viechtach – Bad Kötzing – Eschlkam (ab 01.06.2024) | 919 | 108 |
|---|------------|-----|

HALTESTELLEN VON A-Z

| WABE HALTESTELLE | LINIENBUS NR. | RUFBUS NR. |
|------------------------------------|--|-----------------------------|
| 1066 Abtschlag | 7152 | 8212; 8213 |
| 1058 Achslach, Gh. Holler | 4136; 7136 | |
| 1058 Achslach, Sparkasse | | 8206 |
| 1044 Aden, Abzw | 6195 | |
| 1041 Allersdorf | 7136 | 8204; 8206 |
| 1042 Altlußberg | 7021; 7025 | 8215 |
| 1003 Altwies | 7020 | 8201 |
| 1001 Arber Bergbahn, Talstation | 6080; 6081; 6085; 6191; 6198; 7148 | |
| 1007 Arbersee | 6085; 6191; 6198; 7148 | |
| 1006 Arnbruck, Dorfplatz | VLC 614; VLC 618; 6093; 6192; 6196 | 8202; 8203; 8209 |
| 1006 Arnbruck, Gh. Vogl | | |
| 1006 Arnbruck, Hotel Hubertus | | 8202; 8203 |
| 1006 Arnbruck, Panoramabad | | 8202; 8203 |
| 1006 Arnbruck, Scharebenweg | | 8202; 8203 |
| 1006 Arnbruck, Waldsiedlung | | 8203 |
| 1006 Arnbruck, Weinfurtnr | | 8202; 8203 |
| 1053 Arnetsried, BWH | 6195 | 8207 |
| 1053 Arnetsried, Stadlhof | | 8207 |
| 1013 Asbach, Abzw Schwiebleinsberg | 7122 | 8215 |
| 1013 Asbach, Ortsmitte | | 8203 |
| 1043/1052 Aschersdorf | 6195 | 8205 |
| 1032/1033 Auerkiel, Abzw | 7021 | 8205; 8209 |
| 1062 Augrub | 6201 | 8211 |
| 1035 Außenried | 6193 | |
| 1035 Außenried, Bahnübergang | 6193 | |
| 1030 Ayrhof, Abzw. B85 | 7021; 7025 | |
| 1030 Ayrhof, Bundesstraße | 4142; 6195; 7025 | |
| 1030 Ayrhof, Landgasthof | | 8215 |
| 1012 Bach bei Arnbruck, Abzw | 6093 | 8202 |

Die Haltestellenauflistung auf den folgenden Seiten 18 bis 37 gibt einen Überblick über die gesamten (Ruf-)Bushaltestellen im Landkreis Regen und erleichtert die Suche in der Fahrplanauskunft, da Sie jederzeit wissen wie die jeweilige Haltestelle konkret heißt.

Alle Angaben wurden sorgfältig erarbeitet. Änderungen und Irrtum vorbehalten. Aus unzutreffenden Angaben kann kein Schadensersatzanspruch geltend gemacht werden.

| WABE HALTESTELLE | LINIENBUS NR. | RUFBUS NR. |
|---|---------------------------|----------------------------------|
| 1058 Bachlehen | 7136 | 8206 |
| 1040 Baierweg, Abzw | VSL 58 | 8204 |
| 1043/1052 Bärmannsried | | 8205 |
| 1021 Bärndorf bei Viechtach | 6194 | 8202; 8215 |
| 1054 Bärndorf, Feuerwehrhaus | 7153 | 8208; 8209; 8212 |
| 1036 Bärnzell b. Zwiesel | 6191; 7144 | |
| 1006 Baumgarten b. Arnbruck | | 8203 |
| 1012 Baumgarten, Abzw | 6194 | |
| 1002/1008 Bayer. Eisenstein, Bahnhof | 6081; 6197 | 8210 |
| 1002/1008 Bayer. Eisenstein, Bayer.Häusl | 6081 | 8210 |
| 1002/1008 Bayer. Eisenstein, Bayerwaldstr. | | 8210 |
| 1002/1008 Bayer. Eisenstein, Blumenweg | | 8210 |
| 1002/1008 Bayer. Eisenstein, Local-Bahn-Museum | 6081; 6197 | 8210 |
| 1002/1008 Bayer. Eisenstein, Neuhütte | 6081 | 8210 |
| 1002/1008 Bayer. Eisenstein, P-Grenzübergang | 6081 | 8210 |
| 1002/1008 Bayer. Eisenstein, Schule | 6197 | 8210 |
| 1002/1008 Bayer. Eisenstein, Tankstelle/Fußballplatz | 6081; 6197 | 8210 |
| 1010 Berg bei Krailing | | 8201 |
| 1043 Berging, Staatsstraße | 4142; 6195; 7025 | 8203; 8205 |
| 1069 Birkenthal | 6201 | |
| 1069 Bischofsmais, Rathaus | 4116; 6201 | 8208; 8211 |
| 1069 Bischofsmais, Schule | 6201 | |
| 1013 Blachendorf | 6192 | 8202; 8203 |
| 1020/1029 Blossersberg am Kreuz | 6093; 6188; 7030 | 8214; 919 |
| 1020/1029 Blossersberg, Dorfplatz | 6093; 6188; 6194; 7030 | 8202; 8214; 8216; 919 |
| 1020/1021 Blossersberg, Leuthenmühle | 6194 | |
| 1020/1029 Blossersberg, Steinäcker | 6093 | 8216 |
| 1032/1033 Böbrach, Ahornweg | | 8205; 8209 |
| 1032/1033 Böbrach, Lindenweg | | 8209 |
| 1032/1033 Böbrach, Rathaus | 7021; 7123 | 8205; 8209 |
| 1023 Bodenmais, Ambrosweg | 7777 | |
| 1023 Bodenmais, Bergknappenhof | 7777 | |
| 1023 Bodenmais, Cafe Winkelstüberl | 6085; 6198 | 8202; 8205 |

HALTESTELLEN VON A-Z

| WABE | HALTESTELLE | LINIENBUS NR. | RUFBUS NR. |
|------|--|--|-------------------------|
| 1023 | Bodenmais, Campingplatz | 6196; 7777 | 8209 |
| 1023 | Bodenmais, Dreifaltigkeitsplatz | 7777 | |
| 1023 | Bodenmais, Ev. Kirche Am Lehen | 6085 | |
| 1023 | Bodenmais, Gh Arbersee | 6085; 7777 | 8205 |
| 1023 | Bodenmais, Glück-Auf-Stadion | 7777 | 8205 |
| 1023 | Bodenmais, Hallenbad/Freibad | 7777 | 8202; 8205 |
| 1023 | Bodenmais, Hammerhof | 7777 | 8202; 8205 |
| 1023 | Bodenmais, Hotel Böhmhof | 6193; 6196; 7777 | 8205; 8209 |
| 1023 | Bodenmais, Hotel Kronberg | 7777 | 8209 |
| 1023 | Bodenmais, Hotel Waldeck | 6085; 6198 | |
| 1023 | Bodenmais, Hüttenparkplatz | 6085; 7777 | 8202; 8209 |
| 1023 | Bodenmais, JOSKA Arkaden | 6085; 6093; 6196; 7123; 7777; VLC 614; VLC 618 | 8202; 8205 |
| 1023 | Bodenmais, JOSKA Glasparadies | 7777 | 8202; 8205 |
| 1023 | Bodenmais, Klause | 7777 | |
| 1023 | Bodenmais, Kinik Silberberg | 7777 | 8202; 8205 |
| 1023 | Bodenmais, Kottinghammer | 7123 | |
| 1023 | Bodenmais, Lärchenweg | 7777 | |
| 1023 | Bodenmais, Miesleuthenweg/ Rothbacher Hof | 7777 | |
| 1023 | Bodenmais, Mooshof | 7777 | |
| 1023 | Bodenmais, Ortsteil Silberberg | 7777 | 8202; 8205 |
| 1023 | Bodenmais, Parkplatz ggü. VR-Bank | 7777 | |
| 1023 | Bodenmais, Parkplatz P2 / Aldi | 7777 | |
| 1023 | Bodenmais, Rathaus/Bahnhof | 6085; 6093; 6193; 6196; 6198; 7123; 7777; VLC 614; VLC 618 | 8202; 8205; 8209 |
| 1023 | Bodenmais, Rechenstraße/Brückerl | 7777 | |
| 1023 | Bodenmais, Regener Straße | 6193; 6196; 7777 | 8205; 8209 |
| 1023 | Bodenmais, Regener Str./Tankstelle | 7777 | |
| 1023 | Bodenmais, Riederin | 7777 | 8202; 8205 |
| 1023 | Bodenmais, Riesbach | | 8202; 8205 |
| 1023 | Bodenmais, Rißloch | 7777 | |

| WABE | HALTESTELLE | LINIENBUS NR. | RUFBUS NR. |
|-----------|--------------------------------------|------------------------------------|-------------------------|
| 1023 | Bodenmais, Rißlochweg | 7777 | |
| 1023 | Bodenmais, Rißlochweg/E-Werk | 7777 | |
| 1023 | Bodenmais, Scharebenstr./Abz. Klause | 7777 | |
| 1023 | Bodenmais, Scheraus | 7777 | |
| 1023 | Bodenmais, Schule/Kindergarten | 7777 | |
| 1023 | Bodenmais, Seniorenresidenz | 6093; 6196; 7777; VLC 614; VLC 618 | 8202; 8205; 8209 |
| 1023 | Bodenmais, Sternhammer | 7123 | 8205; 8209 |
| 1023 | Bodenmais, Sternpoint | 7777 | |
| 1023 | Bodenmais, Teisnacher Straße | 6085; 7123 | 8202; 8205; 8209 |
| 1023 | Weberfeld | 7777 | |
| 1040 | Böhmersried | | 8204 |
| 1041 | Bramersberg | | 8204; 8206 |
| 1034 | Brandten | 6193 | 8209 |
| 1034 | Brandten, Hs.-Nr. 15 | 6193 | |
| 1001 | Brennes Sporthotel | 6080; 6081; 6085; 6191; 7148 | |
| 1007 | Bretterschachten | 6085; 6191; 6198 | |
| 1057 | Bruck bei Kirchdorf i. Wald | 7152 | 8212; 8213 |
| 1020 | Brücklwies, Saller | 6093; 6194 | |
| 1059 | Bruckmühle | 7025 | 8208 |
| 1027 | Buchenau | 7149 | |
| 1051 | Büchsen, Gh. | 4142; 7025 | 8206; 8207 |
| 1051 | Bullenhof (B1) | 4142; 7025 | 8206; 8207 |
| 1043/1052 | Busmannsried | 6195 | |
| 1037 | Dampfsäge | 301; 7149 | |
| 1017 | Deffernik | 7150 | 8210 |
| 1062 | Dietrichsmais, Kapelle | 6201 | |
| 1038 | Dörfel bei Frauenau, Wasserhäuslweg | 301 | |
| 1041 | Dörfel bei Kollnburg | 7136 | 8204 |
| 1040 | Dornach | VSL58 | |
| 1070 | Dornhof, Abzw | 4116; 6199 | |
| 1073 | Dösingerried | | 8211 |
| 1013 | Drachselsried, Barthlbühl | 7122 | |

HALTESTELLEN VON A-Z

| WABE HALTESTELLE | LINIENBUS NR. | RUFBUS NR. |
|---------------------------------|--|-----------------------------|
| 1013 Drachselsried, Dorfplatz | VLC 614; VLC 618 6093; 6192; 6196; 7122 | 8202; 8203; 8209 |
| 1013 Drachselsried, Natursee | | 8202; 8203 |
| 1046 Dreieck Abzw | 6197 | 8213 |
| 1046 Dreieck Rinchnacherstraße | 6199 | |
| 1070 Ebertsried, Abzw | 6199 | 8211 |
| 1030 Eging, Abzw | 4142; 6195; 7025 | |
| 1041 Einweging | 7136 | 8204 |
| 1031 Eisberg | 7122 | 8203 |
| 1064 Ellerbach | 6199 | |
| 1032/1033 Etzendorf | | 8205; 8209 |
| 1006 Exenbach | 6093; 6192; 6196; VLC 614 | 8202; 8203; 8209 |
| 1062 Fahrnbach, Ortsmitte | 6201 | 8211 |
| 1062 Fahrnbach, Ortsmitte 1 | 6201 | |
| 1063 Falkenstein | 6199 | |
| 1025 Fällerechen | 6197 | 8210 |
| 1050 Fernsdorf, B 85 | 4142; 6195 | 8205; 8207; 8215 |
| 1010 Fichtental | 7020 | 8201 |
| 1058 Finkenschlag | 4136 | 8206 |
| 1036 Flanitz, Abzw | 7144 | |
| 1048 Flanitzhütte, Abzw | 301 | |
| 1037 Flanitzmühle | 301 | |
| 1050 Frankenried, Abzw | 4142; 6195 | |
| 1060 Fratersdorf | 7025 | 8206 |
| 1013 Frath, Gasthaus | | 8202; 8203 |
| 1013 Frathau | 6093; 6196; VLC 614; VLC 618 | 8202; 8203; 8209 |
| 1038 Frauenau, Glasmuseum | 301 | |
| 1038 Frauenau, Haus St. Hermann | 301 | |
| 1069 Füllersäge | 4116; 6201 | 8211 |
| 1053 Furth b. Triefenried | | 8208 |
| 1051 Furthof, Metzgerei Wirrer | 4142; 6195; 7025 | |
| 1056 Gehmannsberg bei Rinchnach | | 8212 |

| WABE HALTESTELLE | LINIENBUS NR. | RUFBUS NR. |
|---|------------------------|-----------------------------|
| 1043 Geiersthal, Kirche | 6195 | 8203; 8205 |
| 1043 Geiersthal, Kreisverkehr | 7021; 7025 | 8203; 8205; 8215 |
| 1058/1059 Gießhübl | | 8206 |
| 1059 Giggenried | 7025 | 8206 |
| 1069 Ginselsried, Feuerwehrhaus | 6201 | |
| 1036 Glasberg, Abzw | 7144 | |
| 1020/1021 Gläserne Scheune | 6194 | 8215 |
| 1058/1059 Gotteszell, Abzw. Bahnhof | 7025 | |
| 1058/1059 Gotteszell, Bahnhof | 4142; 7025 | 8206; 8208 |
| 1058/1059 Gotteszell, Batzerberg | 4142; 7136 | 8206 |
| 1058/1059 Gotteszell, Kreuzung | 4142; 7025 | |
| 1058/1059 Gotteszell, Ortsmitte/Grundschule | 4142; 7136 | 8206 |
| 1058/1059 Gotteszell, Sägmühle | 4142; 7136 | 8206 |
| 1053 Gottlesried | | 8207 |
| 1013 Grafenried, 3 Birken | 7122 | 8203 |
| 1013 Grafenried, Anwesen Weigert | 7122 | 8203 |
| 1013 Grafenried, Gasthaus | 7122 | 8203 |
| 1036 Griesbach b. Zwiesel | 7144 | |
| 1063 Großloitzernried | 6199 | 8212; 8213 |
| 1010 Grub bei Krailing | | 8201 |
| 1056 Grub bei Rinchnach | 6121; 6200 | 8212; 8213 |
| 1021 Grubhof | 6194 | 8215 |
| 1067 Grün, Abzw Frath | 4136 | 8206 |
| 1066 Grünbach bei Kirchdorf i. Wald | 7152 | 8213 |
| 1057 Grünbichl | 6121; 6200; 7152; | 8212; 8213 |
| 1020/1021 Gstadt | 6194 | 8215 |
| 1032/1043 Gstaudach | 7121; 7123 | |
| 1031 Gumpenried | 7122 | 8203 |
| 1005 Gutendorf | | 8203 |
| 1013 Haberhübl | 6093; 6196; VLC 618 | 8202; 8203; 8209 |
| 1068 Habischried, Burggrafenrieder Weg | | 8208 |
| 1068 Habischried, Gh Schöfflerhof | 4116; 6201 | 8208 |
| 1019 Hagengrub, Baugeschäft | 7132 | 8201 |
| 1065 Haid bei Kirchdorf i. Wald | 7152 | 8212; 8213 |
| 1059 Haidenberg/Schwarzen | | 8206 |

HALTESTELLEN VON A-Z

| WABE | HALTESTELLE | LINIENBUS NR. | RUFBUS NR. |
|-----------|-------------------------------------|---------------|-------------------|
| 1058 | Hampermühle | 7136 | 8206 |
| 1051 | Handling | | 8206 |
| 1071 | Hangenleithen | 6159; 6199 | 8211; 8213 |
| 1042 | Harnberg | 7021 | |
| 1020 | Hartbühl | 6093; 6194 | 8202; 8215 |
| 1020 | Haselbach / Wiesing | 6093; 6194 | 8202 |
| 1012 | Heitzenzell, Abzw | 6093 | 8202 |
| 1019 | Hetzelsdorf | 7132 | 8201 |
| 1041 | Hilb | 7136 | 8204 |
| 1012 | Hinkhof | | 8202 |
| 1047 | Hinterasberg, Abzw | 6199 | 8212 |
| 1041 | Hinterberg b. Kollnburg | 7136 | 8204 |
| 1042 | Hinterberg Abzw | 7021 | |
| 1042 | Hinterberg, Abzw Oberleiten | | 8215 |
| 1060 | Hinterdietzberg | 7025 | 8206 |
| 1058 | Hinterleuthen | | 8206 |
| 1040 | Hinterviechtach, Bärwurz Resl Hütte | | 8204 |
| 1069 | Hochbruck, Regener Straße | 4116; 6201 | 8211 |
| 1069 | Hochbruck, Ruselstraße | 4116; 6201 | |
| 1069 | Hochdorf bei Bischofsmais | | 8211 |
| 1040 | Hochpröller | | 8204 |
| 1040 | Hochstraß | VSL 58 | 8204 |
| 1015 | Hochstraße, Abzw | 6085; 6198 | |
| 1040 | Höfen bei Viechtach | VSL 58; 7131 | 8204 |
| 1043/1052 | Hofstatt | 6195 | |
| 1011 | Höllensteinsee, Abzw | 6188 | 8216; 919 |
| 1004 | Höllensteinsee, Gh Miethaner | 6188 | 8216; 919 |
| 1004 | Höllensteinsee, Parkplatz | 6188 | 8216; 919 |
| 1073 | Höllmannsried | | 8211 |
| 1071 | Höllmannsried, Abzw | 6159; 6199 | 8211; 8213 |
| 1070 | Holzmühle | 4116; 6199 | 8211; 8213 |
| 1055 | Hönigsgrub, Abzw | 6121; 6200 | 8212 |
| 1036 | Innenried | 7144 | 8210 |
| 1042 | Irlach, Abzw | 7021 | |
| 1045 | Jägerhaus | | 8209 |
| 1027 | Jungmeierhütte | 7149 | |
| 1022 | Kager b. Viechtach | 6194 | 8215 |
| 1049 | Kager bei Achslach | 7136 | 8206 |

| WABE | HALTESTELLE | LINIENBUS NR. | RUFBUS NR. |
|-----------|-----------------------------------|------------------------|-------------------|
| 1043/1052 | Kaikenried | 6195 | 8205; 8207 |
| 1067 | Kalteck | 4136 | 8206 |
| 1072 | Kaltenbrunn bei Kirchberg im Wald | 6199 | 8211 |
| 1029 | Kammeraitnach | 7136 | 8204 |
| 1043 | Kammersdorf, Genobank | 7021; 7025 | 8203; 8205 |
| 1043 | Kammersdorf, Gh. Gierl | 6195; 7021; 7025; 7122 | 8203; 8205 |
| 1043 | Kammersdorf, Kreuzung | 7021; 7025; 7122 | 8203; 8205 |
| 1055 | Kasberg, Abzw | 6121; 6200 | 8212 |
| 1054 | Kattersdorf, Waldferiendorf | | 8211; 8212 |
| 1045 | Katzenbach | | 8209 |
| 1029 | Kirchaitnach | 7136 | 8204 |
| 1071 | Kirchberg im Wald, Amthofplatz | | 8211; 8213 |
| 1071 | Kirchberg im Wald, Busbahnhof | 4116; 6159; 6199; 7152 | 8211; 8213 |
| 1071 | Kirchberg im Wald, Sportplatz | | 8211 |
| 1057 | Kirchdorf i. Wald | 6121; 6200; 7152 | 8212; 8213 |
| 1057 | Kirchdorföd | 7152 | |
| 1060 | Kirchweg | 7025 | 8208 |
| 1025 | Klautzenbach | 7142 | |
| 1001 | Kleiner Arbersee, Abzw | 7148 | |
| 1063 | Kleinloitzenried | 6199 | |
| 1055 | Klessing bei Rinchnach, Abzw | 6199 | 8212; 8213 |
| 1051 | Knabenhof b. Patersdorf | | 8207 |
| 1058/1059 | Köckersried | 7025 | 8208 |
| 1049 | Kogl | 7136 | 8206 |
| 1045 | Kohlberg | | 8209 |
| 1040 | Kollnburg, Abzw | VSL 58 | |
| 1040 | Kollnburg, Genobank | 7131, VSL 58 | 8204 |
| 1040 | Kollnburg, Holzäckerstr. | | 8204 |
| 1040 | Kollnburg, Ort | 6096 | 8204 |
| 1040 | Kollnburg, Riedbachstr. | | 8204 |
| 1040 | Kollnburg, Schreineremühlweg | | 8204 |
| 1010 | Krailing, Abzw | 7020 | 8201 |
| 1010 | Krailing, Ort | 7020 | 8201 |
| 1032/1033 | Kronhammer | | 8209 |
| 1071 | Laiflitz | 6199 | 8213 |

HALTESTELLEN VON A-Z

| WABE HALTESTELLE | LINIENBUS NR. | RUFBUS NR. |
|---|---|-----------------------------|
| 1011 Lammerbach | 6188 | 8216; 919 |
| 1062 Langbruck bei Bischofsmais | 6201 | |
| 1062 Langbruck, Mühle | 6201 | |
| 1045 Langdorf, Gemeinde | 6193 | 8209 |
| 1045 Langdorf, Regener Straße | 6193; 6196 | 8209 |
| 1045 Langdorf, Schule | 6193 | 8209 |
| 1045 Langdorf, Siedlung | 6196 | 8209 |
| 1045 Langdorf, Zwieseler Straße | 6193 | 8209 |
| 1053 Leuthen | | 8208 |
| 1036 Lichtenthal bei Zwiesel | 7144 | |
| 1036 Lichtenthal, Abzw | 301; 7143 | |
| 1026 Lindberg, Am Lust | 7149 | |
| 1026 Lindberg, Dr. Lippmann | 7148; 7149; 7150 | |
| 1026 Lindberg, Gemeinde | 7148; 7149; 7150 | |
| 1026 Lindberg, Hotel Ahornhof | 7148; 7149; 7150 | |
| 1026 Lindberg, Kreuzstrassl | 7149; 7150 | |
| 1026 Lindberg, Lehen | 7148 | |
| 1026 Lindbergmühle | 7149; 7150 | |
| 1050 Linden, Gh. Linden | 4142; 6195 | 8205 |
| 1058 Lindenau | 4136; 7136 | 8206 |
| 1020 Lindl, Abzw | 6093; 6194 | |
| 1017 Ludwigsthal, Gh. Pauli | 6191; 6197 | 8210 |
| 1017 Ludwigsthal, Haus zur Wildnis, B11 | 6191; 6197; 7148; 7150 | 8210 |
| 1017 Ludwigsthal, Kirche | 6197 | 8210 |
| 1014 Mais bei Bodenmais | 6093; 6196; 7777; VLC 614; VLC 618 | 8202; 8205; 8209 |
| 1014 Maisau | 6093; 6196 | 8202; 8203; 8209 |
| 1032/1033 Maisried, Abzw | 7021; 7123 | 8205; 8209 |
| 1053 March, Abzw | 6195 | 8207; 8208 |
| 1053 March, Abzw Berghäuser | 6195 | 8207; 8208 |
| 1053 March, Ortsmitte | 6195; 6201 | 8207; 8208 |
| 1010 Meidengrub, Abzw | 7020 | 8201 |
| 1018 Mitterdorf | 7130 | 8201 |
| 1018 Moosbach, Abzw. Pfarrhofstraße | 7132 | 8201 |

| WABE HALTESTELLE | LINIENBUS NR. | RUFBUS NR. |
|--|--|-----------------------------|
| 1018 Moosbach, Dorfladen | 7132 | |
| 1018 Moosbach, Im Nahen Feld | | 8201 |
| 1018 Moosbach, Sportplatz | 7132 | 8201 |
| 1018 Moosbach, Viechtacher Str. | 7132 | 8201 |
| 1014 Mooshof | 6093; 6196; 7777; VLC 614; VLC 618 | 8202; 8205; 8209 |
| 1039 Münchshöfen | | 8204 |
| 1045 Nebelberg, Bahnhof Langdorf | 6193 | 8209 |
| 1041 Neidling | 7136 | 8204 |
| 1054 Neigermühle | 6197 | |
| 1019 Neumühle, Abzw Moosbach | 7130 | |
| 1012 Neunußberg, Abzw | 6093; 6194 | 8202 |
| 1021 Neunußberg, Gh Brandl | 6194 | |
| 1021 Neunußberg, Kreuzung | 6194 | 8215 |
| 1005 Niederndorf, Gh. Penzkofer | 6196 | 8203 |
| 1039 Nößling | 7131 | 8204 |
| 1039 Nößling, Abzw Münchshöfen | | 8204 |
| 1032/1033 Oberauerkiel | | 8205; 8209 |
| 1072 Oberfeld | 6199 | 8211; 8213 |
| 1026 Oberlindbergmühle, Kreuzung | 7149 | |
| 1064 Obernaglbach | | 8213 |
| 1054 Oberneumais | | 8211 |
| 1054 Oberneumais, Abzw | 6201 | |
| 1013 Oberried b. Drachselsried | 6093; 6196 | 8209 |
| 1013 Oberried, Dorfplatz | 6192 | 8202; 8203 |
| 1013 Oberried, Kindergarten | 6192; VLC 614; VLC 618 | 8202; 8203 |
| 1018 Oberrubendorf | 7132 | 8201 |
| 1029 Oberschlattendorf, Abzw. | | 8204; 8214 |
| 1029 Oberschlattendorf, Gewgb. Lederfabrik | | 8204; 8214 |
| 1029 Oberschlattendorf, Gewgb. Rehau | | 8204; 8214 |
| 1037 Oberzwieselau | 7149 | |
| 1059 Ochsenberg | 4142 | |
| 1043 Oed bei Teisnach | 6195 | 8205 |
| 1040 Ogleinsmais, Abzw | VSL 58 | |
| 1051 Patersdorf, B85 | | 8207 |

HALTESTELLEN VON A-Z

| WABE HALTESTELLE | LINIENBUS NR. | RUFBUS NR. |
|---|------------------|-------------------------|
| 1051 Patersdorf, Bahnhof | | 8207 |
| 1051 Patersdorf, Ort | 4142; 6195; 7025 | 8205; 8207 |
| 1031 Piflitz | 7122 | 8203; 8205 |
| 1030 Pignet, Abzw | 7021 | |
| 1020 Pirka, Campingplatz Höllensteinsee | | 8216; 919 |
| 1020 Pirka, Dorfplatz | 6188 | 8216; 919 |
| 1020 Pirka, Lustacker | 6188 | 8216 |
| 1020/1021 Plöß | 6194 | 8215 |
| 1037 Pochermühle | 7149 | |
| 1053 Pometsau b. Triefenried | | 8207; 8208 |
| 1054 Poschetsried, Abzw | 6121; 6199; 6200 | 8207; 8212 |
| 1054 Poschetsried, Eishalle | | 8208; 8211; 8212 |
| 1019 Prackebach, Abzw. Igleinsberg | 7132 | |
| 1019 Prackebach, B 85 | 7132 | 8201 |
| 1019 Prackebach, Dorfmitte | 7132 | 8201 |
| 1019 Prackebach, Siedlung Lexegern | 7132 | |
| 1019 Prackebach, Wiedenhofstr. | | 8201 |
| 1051 Prünst (B11) | 4142; 7025 | 8206 |
| 1025 Rabenstein, Auackerweg | 7142 | |
| 1025 Rabenstein, Brücklhöhe | 7142 | |
| 1025 Rabenstein, Dorfplatz | 7142 | |
| 1025 Rabenstein, Dr.-Georg-Schäfer-Str. | 7142 | |
| 1024 Rabenstein, Parkplatz Kaisersteigloipe | 7142 | |
| 1025 Rabenstein, Schossparkatz | 7142 | |
| 1072 Raintorf bei Kirchberg im Wald | 6199 | 8211; 8213 |
| 1072 Raintorfmühle | 6199 | |
| 1028 Rammersdorf, Bushäuschen | 7131 | |
| 1049 Randsburg | | 8206 |
| 1030 Rannersdorf | | 8215 |
| 1030 Rannersdorf, Abzw | 7021 | |
| 1005 Rappendorf, Wh | 6196 | 8202; 8203 |
| 1020/1021 Rattersberg | | 8215 |
| 1020/1021 Rattersberg, Abzw. | 6194 | |
| 1028 Rechtersried, Ortseinfahrt | 7131 | 8204 |
| 1054 Regen, Abzw Bahnhof | 6199; 6200 | |
| 1054 Regen, Abzw Hofbauerstraße | 6196 | 8207; 8209 |

| WABE HALTESTELLE | LINIENBUS NR. | RUFBUS NR. |
|---|--|---|
| 1054 Regen, Altenheim | 7153 | 8208; 8209; 8212 |
| 1054 Regen, Auwiesenweg bei Einkaufspark | 7153 | 8207; 8208; 8209; 8210; 8211; 8212 |
| 1054 Regen, Bahnhof/Busbahnhof | 6121; 6195; 6196; 6197; 6199; 6200; 6201; 7153 | 8207; 8208; 8209; 8211; 8212 |
| 1054 Regen, Bärndorfer Straße / Abzw Kapellenweg | 7153 | 8209 |
| 1054 Regen, BLSV Sportcamp | | 8207 |
| 1054 Regen, Blumen/Rosenstr. | 7153 | 8208; 8209; 8211; 8212 |
| 1054 Regen, Bürgerholzring / Haus Gunther | 7153 | |
| 1054 Regen, Bürgerholzstraße 36 | 7153 | 8208; 8209; 8212 |
| 1054 Regen, Pappelweg | 7153 | 8208; 8209; 8212 |
| 1054 Regen, Ebenäckerhof | 7153 | |
| 1054 Regen, Firma Schock / Hofbauerstraße | 7153 | 8207; 8208; 8209; 8211; 8212 |
| 1054 Regen, Fraunhoferstraße | 6196 | 8207; 8208 |
| 1054 Regen, Freibad | | 8207; 8208; 8209; 8211; 8212 |
| 1054 Regen, Grund- / Mittelschule | 7153 | |
| 1054 Regen, Guntherstraße / Adalbert-Stifter-Str. | 7153 | 8207; 8208; 8212 |
| 1054 Regen, Guntherstraße / Jahnstraße | 7153 | |
| 1054 Regen, Johannesfeldstr. | 7153 | 8208; 8212 |
| 1054 Regen, Kaserne | 6196 | 8207; 8209 |
| 1054 Regen, Kindergarten St. Anna | 7153 | |
| 1054 Regen, Krampersbachersteig / Buchenweg | 7153 | |
| 1054 Regen, Krampersbacher Steig / Eibenweg | 7153 | 8208; 8209; 8212 |
| 1054 Regen, Landratsamt | 7153 | 8208; 8211; 8212 |
| 1054 Regen, Lindenweg / Bürgerholzring | 7153 | |
| 1054 Regen, Lindenweg / Ulmenweg | 7153 | |
| 1054 Regen, Maschenberg | 7153 | |

HALTESTELLEN VON A-Z

| WABE HALTESTELLE | LINIENBUS NR. | RUFBUS NR. |
|---|--|---|
| 1054 Regen, Metten | | 8207 |
| 1054 Regen, Metten Straßfeld | | 8208 |
| 1054 Regen, Mirebeau-Platz | 7153 | |
| 1054 Regen, Oleumbücke | 6195; 6201 | |
| 1054 Regen, Oleumbücke 1 | 6201 | |
| 1054 Regen, Oleumhütte | | 8207 |
| 1054 Regen, Postamt | 6196; 6197 | 8210 |
| 1054 Regen, Realschule | 6195; 6196; 6199; 6200 | 8207; 8209; 8212 |
| 1054 Regen, Riedhamring | 7153 | 8208; 8212 |
| 1054 Regen, Rotkreuzhaus | 7153 | 8208; 8209; 8212 |
| 1054 Regen, Ruselstraße | 6121; 6195; 6197; 6199; 6200; 6201 | 8207; 8208; 8210; 8211; 8212 |
| 1054 Regen, St.-Florian-Straße | 7153 | |
| 1054 Regen, St.-Johann-Kirche | 7153 | |
| 1054 Regen, St.-Michael-Str. | 7153 | |
| 1054 Regen, Stadtplatz | 6195; 6196; 6197; 6199; 6200; 7153 | 8207; 8211 |
| 1054 Regen, Turnhalle Deggendorfer Str. | 7153 | |
| 1054 Regen, vhs Arberland | | 8208 |
| 1054 Regen, Waldfriedhof | 7153 | 8208 |
| 1054 Regen, Wieshofring | 7153 | |
| 1017 Regenhütte, Ort | 6191; 6197; 7148 | 8210 |
| 1070 Reichertsried, Abzw | 4116; 6199 | |
| 1029 Reichsdorf | | 8202; 8204 |
| 1029 Reichsdorf, Abzw | VSL 58; 7131 | |
| 1054 Reinhartsmais, Hausnr. 2 | 6201 | 8211 |
| 1035 Reisachmühle | 6193 | |
| 1056 Ried bei Rinchnach, Abzw | 6121; 6200 | 8212; 8213 |
| 1013 Riedlberg | 6192 | 8202; 8203 |
| 1026 Riesstüberl / Beihof | 7149 | |
| 1055 Rinchnach, Busbahnhof | 6121; 6199; 6200 | 8212; 8213 |
| 1055 Rinchnach, Kindergarten | | 8212 |
| 1055 Rinchnach, Probstberg | 6121; 6199; 6200 | 8213 |

| WABE HALTESTELLE | LINIENBUS NR. | RUFBUS NR. |
|--|------------------------------------|-------------------|
| 1055 Rinchnach, Rosenau | 6121; 6199; 6200 | 8212 |
| 1055 Rinchnach, Schönanger | | 8212; 8213 |
| 1055 Rinchnach, Zentrum | | 8212 |
| 1054 Rinchnachmündt | | 8210 |
| 1073 Ritzmais, Abzw | 4116 | 8211 |
| 1073 Ritzmaisersäg | 4116 | 8211 |
| 1054 Rohrbach b. Regen | | 8207; 8208 |
| 1066 Röhrnachmühle, Abzw Grünbach | 6121; 6200; 7152 | 8212 |
| 1059 Ruhmannsfelden, B11 | 4142; 7025 | |
| 1059 Ruhmannsfelden, Bahnhof | 7025 | 8206; 8208 |
| 1059 Ruhmannsfelden, Edeka | 7025 | 8206 |
| 1059 Ruhmannsfelden, Huberweidsiedlung | | 8206; 8208 |
| 1059 Ruhmannsfelden, Kirchplatz | 7025 | 8206; 8208 |
| 1059 Ruhmannsfelden, Marktplatz | 7025 | 8206; 8208 |
| 1059 Ruhmannsfelden, Natursee | | 8206 |
| 1059 Ruhmannsfelden, Norma | | 8206 |
| 1059 Ruhmannsfelden, Osterbrünnlstr. | | 8206 |
| 1059 Ruhmannsfelden, Poststr. | | 8206; 8208 |
| 1059 Ruhmannsfelden, Verwaltung | | 8206 |
| 1013 Schareben | 6192 | |
| 1073 Scheibe | 4116 | |
| 1026 Scheuereck, Abzw | 7149 | |
| 1056 Schlag | 6121; 6200; 7152 | 8212; 8213 |
| 1056 Schlag, Ortsmitte | | 8212; 8213 |
| 1056 Schlag, Siedlung | 6121; 6200; 7152 | |
| 1029 Schlatzendorf, Altenheim | 7021; 7030 | 8214 |
| 1029 Schlatzendorf, Bundesstraße | 4142; 6195; 7021; 7025; 7136 | 8214 |
| 1029 Schlatzendorf, Eisen Schub | 7021; 7030 | 8214 |
| 1029 Schlatzendorf, Nußbergerstr. 68 | 7021; 7030 | 8214 |
| 1029 Schlatzendorf, Schädbergstr. | 7030 | 8214 |
| 1070 Schleeberg | | 8211 |
| 1017 Schleicher | 7150 | |
| 1030 Schnitzmühle, Abzw | 7021 | |

HALTESTELLEN VON A-Z

| WABE HALTESTELLE | LINIENBUS NR. | RUFBUS NR. |
|--|---------------|------------------------|
| 1020/1021 Schönau b.Viecht.,Kneippbecken | 6194 | |
| 1020/1021 Schönau bei Viechtach, Wh | 6194 | 8215 |
| 1013 Schönbach | 6192 | 8202; 8203 |
| 1051 Schönbergsiedlung, Disco Tenne | | 8206; 8207 |
| 1015 Schönebene | 6085; 6198 | |
| 1045 Schöneck, Abzw | 6196 | 8209 |
| 1045 Schöneck, Abzw 2 | | 8209 |
| 1045 Schöneck, Ort | | 8209 |
| 1032/1033 Schrollhof/Eck, Abzw | 7123 | 8205; 8209 |
| 1019 Schwaben | | 8201 |
| 1035 Schwarzach | 6193 | |
| 1010 Schwarzen Dorf | 7020 | 8201 |
| 1046 Schweinhütt, Gh Mühl | 6197 | |
| 1046 Schweinhütt, Kapelle | 6197 | 8210 |
| 1046 Schweinhütt, Ort | | 8210 |
| 1009 Schwellhäusl | 7150 | |
| 1022 Schwiebleinsberg | 6194 | 8215 |
| 1017 Seebachschleife, Abzw | 6197 | 8210 |
| 1073 Seiboldsfried v. Wald | | 8211 |
| 1042 Seigersdorf | 7021; 7025 | 8215 |
| 1023 Silberberg Sesselbahn, Abzw | 6198 | |
| 1023 Silberberg Sesselbahn, Talstation | 6085 | 8205 |
| 1006 Sindorf | 6196 | 8202; 8203 |
| 1044 Sohl | 6195 | 8207 |
| 1071 Sommersberg | | 8211; 8213 |
| 1071 Sommersberg, Abzw | 6199 | |
| 1026 Spiegelhütte | 7149 | |
| 1064 Stadl bei Rinchnach | 6199 | 8213 |
| 1020 Stein bei Viechtach | 6188 | 8202; 8216; 919 |
| 1058/1059 Steinbreiten | | 8206 |
| 1020 Stoaberg b. Viechtach | 6188 | 8216; 919 |
| 1059 Stockerholz | 4142 | |
| 1030 Stockhof | 7021 | |
| 1019 Tafertshof | | 8201 |
| 1058/1059 Tafertsried | | 8206 |
| 1058/1059 Tafertsried, Ort | | 8206 |

| WABE HALTESTELLE | LINIENBUS NR. | RUFBUS NR. |
|-------------------------------------|------------------------------------|-------------------------|
| 1043 Teisnach, Busbahnhof | 4142; 6195; 7021; 7025; 7122; 7123 | 8203; 8205 |
| 1043 Teisnach, Fa. Rohde u. Schwarz | 6195 | 8203; 8205; 8207 |
| 1043 Teisnach, Michl-Kaiser-Weg | 6195 | 8203; 8205; 8207 |
| 1006 Thalersdorf | 6196 | 8202; 8203 |
| 1006 Thalersdorf, Abzw | 6093 | 8202 |
| 1025 Theresienthal, Linke Haus | 6191; 6197; 7143; 7144 | 8210 |
| 1025 Theresienthal, Rotkot | | 8210 |
| 1025 Theresienthal, Siedlung | 7149; 7150 | |
| 1001 Thurnhoflift, Hst. | 6081; 6085; 6191 | |
| 1065 Trametsried | 7152 | 8213 |
| 1006 Trautmannsmühle | 6192; VLC 614 | |
| 1006 Trautmannsried | 6093; 6196 | 8202; 8203; 8209 |
| 1019 Tresdorf, Gh | | 8215 |
| 1019 Tresdorf, Ort | 7020 | 8215 |
| 1019 Tresdorf, West | 7020 | 8215 |
| 1061 Triefenried, Bahnhof | 6195; 6201 | 8208 |
| 1061 Triefenried, Ort | 6195 | 8208 |
| 1043/1052 Triendlmühle | 6195 | 8207 |
| 1036 Tröpplkeller | 7144 | 8210 |
| 1047 Unterberg, Abzw | 6199 | 8213 |
| 1032/1033 Unterauerkiel | | 8209 |
| 1051 Unterberging | 4142; 6195; 7025 | 8203; 8205 |
| 1068 Unterbreitenau, Geißk. Tal | 4116; 6201 | 8208 |
| 1072 Untermitteldorf, Feuerwehrhaus | 6199 | 8211; 8213 |
| 1064 Unternaglbach | 6199 | 8211; 8213 |
| 1071 Unterneumais | 6159; 6199 | 8211; 8213 |
| 1013 Unterrehberg | 6093; 6196; VLC 614; VLC 618 | 8202; 8203; 8209 |
| 1013 Unterried, Köpplwirt | 6093; 6192; 6196; VLC 614; VLC 618 | 8202; 8203; 8209 |

HALTESTELLEN VON A-Z

| WABE | HALTESTELLE | LINIENBUS NR. | RUFBUS NR. |
|------|---|--|--|
| 1019 | Unterrubendorf | 7130; 7132; | 8201 |
| 1037 | Unterzwieselau, Abzw | 7149 | |
| 1029 | Viechtach, Aldi / Rehau | 7030 | 8214 |
| 1029 | Viechtach, Autohaus | 7020 | |
| 1020 | Viechtach, Auwiesenweg | | 8216 |
| 1029 | Viechtach, Bahnhof/ZOB | 6093; VSL 58 6188; 6195; 7020; 7021; 7025; 7030 | 8201; 8202; 8204; 8214; 8215; 8216; 919 |
| 1029 | Viechtach, Bahnhofstr. | 7030 | |
| 1029 | Viechtach, Camping Knaus | 7030 | 8214 |
| 1029 | Viechtach, Förderschule Elisabethenheim | 7030 | 8214 |
| 1029 | Viechtach, Friedhof | 7030 | 8214 |
| 1029 | Viechtach, Krankenhaus | 6093; 6188; 6194; 6195; 7030 | 8201; 8202; 8204; 8214; 8215; 8216 |
| 1029 | Viechtach, Lidl | 6188; 6194; 7025 | |
| 1029 | Viechtach, Mönchshofstr. Rathaus | 7030 | 8201; 8214 |
| 1029 | Viechtach, Neuer Friedhof | 7020; 7030 | 8214 |
| 1029 | Viechtach, Pfahlhotel / Freibad | 7030 | 8202; 8204; 8214; 8215; 8216 |
| 1029 | Viechtach, Schmidstraße/Edeka | 4142; 6093; VSL 58; 6188; 6194; 6195; 7020; 7021; 7025; 7030; 7130 | 8201; 8202; 8204; 8214; 8215; 8216; 919 |
| 1029 | Viechtach, Schulzentrum | 4142; 6093; 6188; 6194; 6195; 7020; 7021; 7025; 7130; 7131; 7132; 7136; | |
| 1029 | Viechtach, Sparkasse Zweigstelle | 7030 | 8214 |
| 1029 | Viechtach, Sporerweg/Riedbach | 7030 | 8214 |
| 1029 | Viechtach, Stadtplatz | 7030 | 8201; 8214; 8215 |
| 1029 | Viechtach, Sudetenplatz | | 8214 |
| 1029 | Viechtach, Sudetenring | 7020; 7030 | |

| WABE | HALTESTELLE | LINIENBUS NR. | RUFBUS NR. |
|-----------|--|---------------|-------------------|
| 1029 | Viechtach, Tresdorfer Straße | 7020; 7030 | |
| 1029 | Viechtach, TÜV | 7030 | 8214 |
| 1029 | Viechtach, Volksfestplatz | 6194 | 8214 |
| 1029 | Viechtach, Waldfrieden Abzw | | 8214 |
| 1003 | Viechtaffel, Ost | 7020 | 8201 |
| 1003 | Viechtaffel, West | 7020 | 8201 |
| 1031 | Viertlweggrub | | 8203 |
| 1003 | Voggenzell, B85 | 7020 | 8201 |
| 1003 | Voggenzell, Ort | 7020 | 8201 |
| 1060 | Vorderdietzberg | 7025 | 8206 |
| 1023 | Waid b. Bodenmais | 7777 | |
| 1057 | Waldhaus bei Kirchdorf im Wald | 7152 | |
| 1040 | Waldhof, Abzw | VSL 58 | |
| 1034 | Waldmann | 6193; 6196 | 8209 |
| 1068 | Wastlsäg | 4116; 6201 | 8208; 8211 |
| 1032/1033 | Weghof b. Böbrach | | 8205; 8209 |
| 1012 | Weigelsberg | 6194 | 8202 |
| 1058/1059 | Weihmannsried | | 8206 |
| 1026 | Weisse Brücke | 7149 | |
| 1054 | Weißenstein, Akademie | | 8212 |
| 1054 | Weißenstein, Nord | | 8211; 8212 |
| 1054 | Weißenstein, Ort | | 8211; 8212 |
| 1058 | Wieden | 7136 | 8206 |
| 1012 | Wiesing, Feuerwehrhaus | 6194 | 8202 |
| 1012 | Wiesing, Gh. Penzkofer | 6093 | |
| 1012 | Wiesing, Kirche | 6194 | 8202 |
| 1051 | Wildtier | | 8206 |
| 1041 | Winklern | | 8204 |
| 1072 | Wolfau bei Kirchberg im Wald | 6199 | 8213 |
| 1069 | Wolfersbach, Sägewerk | 4116; 6201 | |
| 1058 | Wolfersried, Abzw Lindenau | 7136 | 8206 |
| 1060 | Zachenberg | 7025 | 8208 |
| 1070 | Zell bei Regen | 4116; 6199 | 8211 |
| 1061 | Zierbach b. Triefenried | | 8208 |
| 1060 | Zuckenried, Abzw | 7025 | 8206; 8207 |
| 1060 | Zuckenried, Ort | 7025 | |
| 1036 | Zwiesel, Abzw Naturpark-Informationshaus | 7143 | |

HALTESTELLEN VON A-Z

| WABE | HALTESTELLE | LINIENBUS NR. | RUFBUS NR. |
|------|--|--|--------------------|
| 1036 | Zwiesel, Am Sonnenhügel | 6191; 7143 | |
| 1036 | Zwiesel, Anger | 6197; 7142; 7143; 6199; 7144 | 8210; 8213; |
| 1036 | Zwiesel, Bahnhof | 301; 6191; 6193; 6197; 6199; 7142; 7143; 7144; 7148; 7149; 7150 | 8210; 8213 |
| 1036 | Zwiesel, Bärwurzerei Hieke | 301; 7143 | |
| 1036 | Zwiesel, Böhmerwaldstraße / Abzw Anton-Pech-Straße | 7143 | 8210 |
| 1036 | Zwiesel, Böhmerwaldstraße / Abzw Rachelstraße | 7143 | |
| 1036 | Zwiesel, Böhmerwaldstraße / Abzw St.-Gunther-Weg | 7143 | |
| 1036 | Zwiesel, Brauerei Pfeffer | 6191; 6197; 6199; 7143; 7144 | 8210 |
| 1036 | Zwiesel, Busbahnhof | 301; 6197; 6199; 7142; 7143; 7144; 7148; 7150 | 8210; 8213; |
| 1036 | Zwiesel, Buschweg | 7143; 7144 | |
| 1036 | Zwiesel, Franz-Betz-Straße / Egon von Poschinger-Straße | 7143; 7144 | |
| 1036 | Zwiesel, Friedhof | 7142; 7144 | |
| 1036 | Zwiesel, Fürhaupten, Abzw Auenweg | 7143 | |
| 1036 | Zwiesel, Glaspark/Glasmuseum | 7143 | 8210 |
| 1036 | Zwiesel, Grundschule | 7144 | |
| 1036 | Zwiesel, Gymnasium | 7144 | |
| 1036 | Zwiesel, Haarholz | 7143 | |
| 1036 | Zwiesel, Hindenburgstraße | 7143 | |
| 1036 | Zwiesel, Kath. Kirche / Waldmuseum | 7143 | 8210 |
| 1036 | Zwiesel, Krankenhaus Haupteingang | | 8213 |
| 1036 | Zwiesel, Krankenhaus / Waldschmidtweg | 7143; 7152 | |
| 1036 | Zwiesel, Kreuz, Röckellerstr. / Innenriederstr. | | 8210 |

| WABE | HALTESTELLE | LINIENBUS NR. | RUFBUS NR. |
|------|---|--|-------------|
| 1036 | Zwiesel, Kristallglas/Glaspyramide | 6193; 7142; 7143; 7144 | |
| 1036 | Zwiesel, Real | 6193; 7142; 7143 | |
| 1036 | Zwiesel, Realschule | 6193; 6197; 7142; 7143; 7144 | |
| 1036 | Zwiesel, Regener Straße / Rotkreuzhaus | 7143 | |
| 1036 | Zwiesel, Rehaklinik Sonnenschein | 7144 | |
| 1036 | Zwiesel, Röckellerstraße / Abzw Ahornweg | 6191; 7143; 7144 | |
| 1036 | Zwiesel, Schafhauser | 7144 | |
| 1036 | Zwiesel, Schlachthof | 6193 | |
| 1036 | Zwiesel, Seniorenheim/ Pfarrer-Fürst-Str. | 7143 | 8210 |
| 1036 | Zwiesel, Sonnenhügel / Abzweigung Hochleiten | 7143 | |
| 1036 | Zwiesel, Stadtplatz Schott Brunnen | 7142; 7143; 7144; 7148; 7149; 7150 | |
| 1036 | Zwiesel, Stadtplatz Sparkasse | 7142; 7143; 7144; 7148; 7149; 7150 | 8210 |
| 1036 | Zwiesel, Tankstelle | 301; 6197; 6199; 7143 | |
| 1036 | Zwiesel, Tennishalle/ZEB | 6191; 7142; 7144 | |
| 1036 | Zwiesel, Waldesruheweg / Ferienpark Arber | 6191; 7143 | 8210 |
| 1036 | Zwiesel, Waldstraße / Abzw Rotwald | 7143 | |
| 1036 | Zwiesel, Ziegelwiese Parkplatz | 6191 | 8213 |
| 1037 | Zwieselau, Bahnhof | 301 | |
| 1036 | Zwieselberg | 7144 | |
| 1036 | Zwieselberg, Info Zentrum | 6197; 6199 | 8210 |
| 1036 | Zwieselberg, Siedlung | 6197; 7143; 7144 | 8213 |
| 1017 | Zwieslerwaldhaus, Abzw | 6191; 7148 | 8210 |
| 1009 | Zwieslerwaldhaus, Gasthaus | 7150 | |
| 1009 | Zwieslerwaldhaus, P Altes Zollhaus | 7150 | |
| 1009 | Zwieslerwaldhaus, PP Brechhäusl | 7150 | |
| 1009 | Zwieslerwaldhaus, Wildnis Camp | 7150 | |

RUFBUS-FAHRPLAN LESEN

Wie wird der Fahrplan des Rufbusses richtig gelesen und was muss ich dabei beachten?

Der Fahrplan einer Rufbuslinie beinhaltet die auf der Strecke liegenden Haltestellen. Es werden allerdings nur die Haltestellen angefahren, für die eine Buchung vorliegt.

Im ersten Schritt suchen Sie Ihre Start- und Zielhaltestelle im Rufbus-Fahrplan.

Bei der ersten und letzten Haltestelle im Fahrplan, können Sie das jeweilige Zeitfenster sehen, innerhalb welchem Sie den Rufbus buchen können.

| RUFBUS - Linie 8209 <small>Rufbus-Liniennummer</small> 2023 | | Montag bis Freitag | | | | | Samstag, Sonn- und Feiertag | | | | |
|---|-----------|--------------------|-----------|-----------|-----------|-----------|-----------------------------|-----------|-------|-----------|--|
| Anmeldeschluss | 21:00* | 08:00 | 10:03 | 13:02 | 16:00* | 08:05 | 10:05 | 13:02 | 15:05 | | |
| Fahrtnummer | 001 | 003 | 005 | 019 | 009 | 015 | 011 | 017 | 013 | | |
| Bodenmais, Hotel Böhmhof | ca. 07:44 | ca. 09:00 | ca. 11:03 | ca. 14:02 | ca. 16:05 | ca. 07:02 | ca. 09:05 | ca. 11:05 | 14:02 | ca. 17:05 | |
| Bodenmais, Campingplatz | ◇ | ◇ | ◇ | ◇ | ◇ | ◇ | ◇ | ◇ | ◇ | ◇ | |
| Bodenmais, Hotel Kronberg | ◇ | ◇ | ◇ | ◇ | ◇ | ◇ | ◇ | ◇ | ◇ | ◇ | |
| Bodenmais, Hüttenparkplatz | ◇ | ◇ | ◇ | ◇ | ◇ | ◇ | ◇ | ◇ | ◇ | ◇ | |
| Bodenmais, Teisnacher Straße | ◇ | ◇ | ◇ | ◇ | ◇ | ◇ | ◇ | ◇ | ◇ | ◇ | |
| Bodenmais, Sternhammer | ◇ | ◇ | ◇ | ◇ | ◇ | ◇ | ◇ | ◇ | ◇ | ◇ | |
| Maisried, Abzw. | | | ◇ | ◇ | ◇ | | ◇ | ◇ | ◇ | ◇ | |
| Böbrach, Rathaus | | | ◇ | ◇ | ◇ | | ◇ | ◇ | ◇ | ◇ | |
| Böbrach, Lindenweg | | | ◇ | ◇ | ◇ | | ◇ | ◇ | ◇ | ◇ | |
| Böbrach, Ahornweg | ◇ | ◇ | ◇ | ◇ | ◇ | ◇ | ◇ | ◇ | ◇ | ◇ | |
| Auerkiel, Abzw | ◇ | ◇ | ◇ | ◇ | ◇ | ◇ | ◇ | ◇ | ◇ | ◇ | |
| Schrollhof/Eck, Abzw | ◇ | ◇ | ◇ | ◇ | ◇ | ◇ | ◇ | ◇ | ◇ | ◇ | |
| Kronhammer | ◇ | ◇ | ◇ | ◇ | ◇ | ◇ | ◇ | ◇ | ◇ | ◇ | |
| Weghof b. Böbrach | ◇ | ◇ | ◇ | ◇ | ◇ | ◇ | ◇ | ◇ | ◇ | ◇ | |
| Etzendorf | ◇ | ◇ | ◇ | ◇ | ◇ | ◇ | ◇ | ◇ | ◇ | ◇ | |
| Oberauerkiel | ◇ | ◇ | ◇ | ◇ | ◇ | ◇ | ◇ | ◇ | ◇ | ◇ | |
| Unterauerkiel | ◇ | ◇ | ◇ | ◇ | ◇ | ◇ | ◇ | ◇ | ◇ | ◇ | |
| Jägerhaus | ◇ | ◇ | ◇ | ◇ | ◇ | ◇ | ◇ | ◇ | ◇ | ◇ | |
| Katzenbach | ◇ | ◇ | ◇ | ◇ | ◇ | ◇ | ◇ | ◇ | ◇ | ◇ | |
| Schöneck, Abzw. 2 | ◇ | ◇ | ◇ | ◇ | ◇ | ◇ | ◇ | ◇ | ◇ | ◇ | |
| Schöneck, Ort | ◇ | ◇ | ◇ | ◇ | ◇ | ◇ | ◇ | ◇ | ◇ | ◇ | |
| Waldmann | ◇ | ◇ | ◇ | ◇ | ◇ | ◇ | ◇ | ◇ | ◇ | ◇ | |
| Nebelberg, Bahnhof Langdorf | ◇ | ◇ | ◇ | ◇ | ◇ | ◇ | ◇ | ◇ | ◇ | ◇ | |
| Brandten | ◇ | ◇ | ◇ | ◇ | ◇ | ◇ | ◇ | ◇ | ◇ | ◇ | |
| Langdorf, Zwieseler Straße | ◇ | ◇ | ◇ | ◇ | ◇ | ◇ | ◇ | ◇ | ◇ | ◇ | |
| Langdorf, Regener Straße | ◇ | ◇ | ◇ | ◇ | ◇ | ◇ | ◇ | ◇ | ◇ | ◇ | |
| Langdorf, Gemeinde | | | ◇ | ◇ | ◇ | | ◇ | ◇ | ◇ | ◇ | |
| Langdorf, Schule | ◇ | ◇ | ◇ | ◇ | ◇ | ◇ | ◇ | ◇ | ◇ | ◇ | |
| Kohlberg | ◇ | ◇ | ◇ | ◇ | ◇ | ◇ | ◇ | ◇ | ◇ | ◇ | |
| Langdorf, Siedlung | ◇ | ◇ | ◇ | ◇ | ◇ | ◇ | ◇ | ◇ | ◇ | ◇ | |
| Schöneck, Abzw | ◇ | ◇ | ◇ | ◇ | ◇ | ◇ | ◇ | ◇ | ◇ | ◇ | |
| Regen, Kaserne | ◇ | ◇ | ◇ | ◇ | ◇ | ◇ | ◇ | ◇ | ◇ | ◇ | |
| Regen, Abzw Hofbauerstraße | ◇ | ◇ | ◇ | ◇ | ◇ | ◇ | ◇ | ◇ | ◇ | ◇ | |
| Regen, Bürgerholzstraße/ Pappelweg | ◇ | ◇ | ◇ | ◇ | ◇ | ◇ | ◇ | ◇ | ◇ | ◇ | |
| Regen, Krampersbacher Steig-Eichenweg | ◇ | ◇ | ◇ | ◇ | ◇ | ◇ | ◇ | ◇ | ◇ | ◇ | |
| Regen, Bahnhof/Busbahnhof | 08:44 | 10:00 | 12:03 | 15:02 | 17:05 | 08:02 | 10:05 | 12:05 | 15:02 | 18:05 | |
| RB 35 in Richtung Zwiesel | 08:48 | 10:48 | 12:48 | 15:48 | 17:48 | 08:48 | 10:48 | 12:48 | 15:48 | 18:48 | |
| RB 35 in Richtung Deggendorf | 09:08 | 10:08 | 12:09 | 15:09 | 17:09 | 08:08 | 10:08 | 12:09 | 15:09 | 18:09 | |

* Anmeldung muss spätestens am Vortag erfolgen. ◇ Innerortsverbindungen Bodenmais nur über Ortslinie Bodenmais ◇ Innerortsverbindungen Regen nur über Stadtbus Regen An Heiligabend und Silvester kein Verkehr

RUFBUS-FAHRPLAN LESEN

Wurde die jeweilige Start- und Zielhaltestelle im entsprechenden Rufbus-Fahrplan gefunden, so können Sie sich entscheiden, innerhalb welchem Zeitfenster Sie die Fahrt buchen möchten. Eine Fahrt kann immer auf eine bestimmte Abfahrtszeit an der Start-Haltestelle, im Beispiel „Böbrach, Rathaus“ oder auf eine

bestimmte Ankunftszeit an der Ziel-Haltestelle, im Beispiel „Langdorf-Gemeinde“ gebucht werden. Nun muss nur noch die entsprechende Fahrt, mindestens eine Stunde vor Abfahrt (siehe auch Anmeldeschluss im Fahrplan), bei der Fahrtwunschzentrale unter der Buchungstelefonnummer angemeldet werden.

Telefonnummer zur Buchung
099 21/94 99 964

RUFBUS - Linie 8209 Gültig ab 06.02.2023

Bodenmais - Böbrach - Langdorf - Regen

Jetzt bestellen

| | Montag bis Freitag | | | | Samstag, Sonn- und Feiertag | | | |
|---------------------------------------|--------------------|-----------|-----------|-----------|-----------------------------|-----------|-------|-----------|
| Anmeldeschluss | 21:00* | 08:00 | 10:00 | 12:00 | 08:05 | 10:05 | 13:02 | 15:05 |
| Fahrtnummer | 001 | 003 | 005 | 019 | 015 | 011 | 017 | 013 |
| Bodenmais, Hotel Böhmhof | ca. 07:44 | ca. 09:00 | ca. 11:00 | ca. 13:00 | ca. 09:05 | ca. 11:05 | 14:02 | ca. 17:05 |
| Bodenmais, Campingplatz | ♦ | ♦ | ♦ | ♦ | ♦ | ♦ | ♦ | ♦ |
| Bodenmais, Hotel Kronberg | ♦ | ♦ | ♦ | ♦ | ♦ | ♦ | ♦ | ♦ |
| Bodenmais, Hüttenparkplatz | ♦ | ♦ | ♦ | ♦ | ♦ | ♦ | ♦ | ♦ |
| Bodenmais, Teisnacher Straße | ♦ | ♦ | ♦ | ♦ | ♦ | ♦ | ♦ | ♦ |
| Bodenmais, Sternhammer | ♦ | ♦ | ♦ | ♦ | ♦ | ♦ | ♦ | ♦ |
| Maisried, Abzw. | ⊙ | ⊙ | ⊙ | ⊙ | ⊙ | ⊙ | ⊙ | ⊙ |
| Böbrach, Rathaus | ⊙ | ⊙ | ⊙ | ⊙ | ⊙ | ⊙ | ⊙ | ⊙ |
| Böbrach, Lindenweg | ⊙ | ⊙ | ⊙ | ⊙ | ⊙ | ⊙ | ⊙ | ⊙ |
| Böbrach, Ahornweg | ⊙ | ⊙ | ⊙ | ⊙ | ⊙ | ⊙ | ⊙ | ⊙ |
| Auerkiel, Abzw | ⊙ | ⊙ | ⊙ | ⊙ | ⊙ | ⊙ | ⊙ | ⊙ |
| Schrollhof/Eck, Abzw | ⊙ | ⊙ | ⊙ | ⊙ | ⊙ | ⊙ | ⊙ | ⊙ |
| Kronhammer | ⊙ | ⊙ | ⊙ | ⊙ | ⊙ | ⊙ | ⊙ | ⊙ |
| Weghof b. Böbrach | ⊙ | ⊙ | ⊙ | ⊙ | ⊙ | ⊙ | ⊙ | ⊙ |
| Etzendorf | ⊙ | ⊙ | ⊙ | ⊙ | ⊙ | ⊙ | ⊙ | ⊙ |
| Oberauerkiel | ⊙ | ⊙ | ⊙ | ⊙ | ⊙ | ⊙ | ⊙ | ⊙ |
| Unterauerkiel | ⊙ | ⊙ | ⊙ | ⊙ | ⊙ | ⊙ | ⊙ | ⊙ |
| Jägerhaus | ⊙ | ⊙ | ⊙ | ⊙ | ⊙ | ⊙ | ⊙ | ⊙ |
| Katzenbach | ⊙ | ⊙ | ⊙ | ⊙ | ⊙ | ⊙ | ⊙ | ⊙ |
| Schöneck, Abzw. 2 | ⊙ | ⊙ | ⊙ | ⊙ | ⊙ | ⊙ | ⊙ | ⊙ |
| Schöneck, Ort | ⊙ | ⊙ | ⊙ | ⊙ | ⊙ | ⊙ | ⊙ | ⊙ |
| Waldmann | ⊙ | ⊙ | ⊙ | ⊙ | ⊙ | ⊙ | ⊙ | ⊙ |
| Nebelberg, Bahnhof Langdorf | ⊙ | ⊙ | ⊙ | ⊙ | ⊙ | ⊙ | ⊙ | ⊙ |
| Brandten | ⊙ | ⊙ | ⊙ | ⊙ | ⊙ | ⊙ | ⊙ | ⊙ |
| Langdorf, Zwieseler Straße | ⊙ | ⊙ | ⊙ | ⊙ | ⊙ | ⊙ | ⊙ | ⊙ |
| Langdorf, Regener Straße | ⊙ | ⊙ | ⊙ | ⊙ | ⊙ | ⊙ | ⊙ | ⊙ |
| Langdorf, Gemeinde | ⊙ | ⊙ | ⊙ | ⊙ | ⊙ | ⊙ | ⊙ | ⊙ |
| Langdorf, Schule | ⊙ | ⊙ | ⊙ | ⊙ | ⊙ | ⊙ | ⊙ | ⊙ |
| Kohlberg | ⊙ | ⊙ | ⊙ | ⊙ | ⊙ | ⊙ | ⊙ | ⊙ |
| Langdorf, Siedlung | ⊙ | ⊙ | ⊙ | ⊙ | ⊙ | ⊙ | ⊙ | ⊙ |
| Schöneck, Abzw | ⊙ | ⊙ | ⊙ | ⊙ | ⊙ | ⊙ | ⊙ | ⊙ |
| Regen, Kaserne | ♦ | ♦ | ♦ | ♦ | ♦ | ♦ | ♦ | ♦ |
| Regen, Abzw Hofbauerstraße | ♦ | ♦ | ♦ | ♦ | ♦ | ♦ | ♦ | ♦ |
| Regen, Bürgerholzstraße/ Pappelweg | ♦ | ♦ | ♦ | ♦ | ♦ | ♦ | ♦ | ♦ |
| Regen, Krampersbacher Steig-Eichenweg | ♦ | ♦ | ♦ | ♦ | ♦ | ♦ | ♦ | ♦ |
| Regen, Bahnhof/Busbahnhof | 08:44 | 10:00 | 12:00 | 14:00 | | | 15:02 | 18:05 |
| RB 35 in Richtung Zwiesel | 08:48 | 10:48 | 12:48 | 15:48 | | | 15:48 | 18:48 |
| RB 35 in Richtung Deggendorf | 09:08 | 10:08 | 12:09 | 15:09 | | | 15:09 | 18:09 |

* Anmeldung muss spätestens am Vortag erfolgen. ♦ Innerortsverbindungen Bodenmais nur über Ortslinie Bodenmais ♦ Innerortsverbindungen Regen nur über Stadtbus Regen An Heiligabend und Silvester kein Verkehr

| Anmeldeschluss Fahrtnummer | Montag bis Freitag | | | | | | | Samstag, Sonntag, Feiertag | | | | | | |
|---|--------------------|----------------|----------------|----------------|----------------|----------------|----------------|----------------------------|----------------|----------------|----------------|----------------|----------------|----------------|
| | 21:00* 023 | 07:39 001 | 09:29 027 | 10:29 005 | 11:29 029 | 13:29 007 | 15:29 025 | 17:29 009 | 10:29 017 | 12:29 031 | 14:29 013 | 16:29 015 | 17:29 021 | |
| Fichtenal | ca. 05:52 | ca. 08:39 | ca. 10:29 | ca. 11:29 | ca. 12:29 | ca. 14:29 | ca. 16:29 | ca. 18:29 | ca. 09:29 | ca. 11:29 | ca. 13:29 | ca. 15:29 | ca. 17:29 | ca. 18:29 |
| Miedengrub, Abzw Krailling, Abzw Berg bei Krailling Grub bei Krailling Krailling, Ort Schwarzendorf Viechtach, Ost Viechtach, West Altweies Allmannsdorf Heitzelsberg Anzenberg Miltach, Am Hoacker Miltach, Kapellensiedlung Miltach, Bahnhofssiedlung Miltach, Bahnhof Oberplatzbahn RB 78 in Richtung Cham Oberplatzbahn RB28 in Richtung Lam | ⊙ | ⊙ | ⊙ | ⊙ | ⊙ | ⊙ | ⊙ | ⊙ | ⊙ | ⊙ | ⊙ | ⊙ | ⊙ | ⊙ |
| Miltach, Schule Miltach, Kirche Oberndorf bei Miltach Esmannsberg Voggenzell, Ort Voggenzell, B85 Oberndorf Moosbach, Viechtacher Str. Moosbach, Abzw, Pfarrhofstr. Moosbach, im Nahen Feld | 06:40 06:14 | 10:13 09:47 | - - | 12:13 11:47 | 13:35 13:08 | 14:44 15:47 | 16:13 16:55 | 18:13 18:56 | 10:13 09:47 | 12:13 11:47 | 14:13 13:47 | 16:13 15:47 | 18:13 17:47 | 18:13 18:56 |
| Rattenberg, Pfannamt Mitterdorf Untersubendorf Talershof Prackenberg, Wiedenhofstr. Prackenberg, Dorfmitte Hagengrub, Baugeschäft Schwabben Prackenberg, B85 Hetzelndorf Viechtach, Krankenhaus Viechtach, Schmidstr. / Edeka Viechtach, Stadtplatz Viechtach, Mönchshofstr. Rathaus Viechtach, Bahnhof/ZOB RB 38 in Richtung Gotteszell | ⊙ | ⊙ | ⊙ | ⊙ | ⊙ | ⊙ | ⊙ | ⊙ | ⊙ | ⊙ | ⊙ | ⊙ | ⊙ | ⊙ |
| | 06:48 06:56 | 09:35 09:37 | 11:25 11:37 | 12:25 12:37 | 13:25 13:28 | 15:25 15:37 | 17:25 17:37 | 19:25 19:37 | 10:25 10:37 | 12:25 12:37 | 14:25 14:37 | 16:25 16:37 | 18:25 18:37 | 19:25 - |

* Anmeldung muss spätestens am Vortag erfolgen. ♦ Innerortsverbindungen Viechtach nur über Stadtbuss An Heiligabend und Silvester kein Verkehr



| Anmeldeschluss Fahrtnummer | Montag bis Freitag | | | | | | | Samstag, Sonntag, Feiertag | | | | | | |
|--------------------------------------|--------------------|-----------|-----------|-----------|-----------|-----------|-----------|----------------------------|-----------|-----------|-----------|-----------|-----------|--|
| | 07:25 | 08:25 | 10:25 | 12:25 | 14:25 | 15:40 | 16:25 | 18:25 | 09:25 | 11:25 | 13:25 | 15:25 | 17:25 | |
| | 030 | 024 | 004 | 028 | 006 | 008 | 010 | 026 | 012 | 014 | 018 | 020 | 016 | |
| RB 38 aus Richtung Gotteszell | 07:41 | 08:32 | 11:22 | 13:22 | 15:22 | 16:22 | 17:22 | 19:22 | 10:22 | 12:22 | 14:22 | 16:22 | 18:22 | |
| Bus 6188 aus Richtung Bad Kötzting | - | 09:14 | - | - | - | 16:28 | - | - | - | - | - | - | - | |
| Viechtach, Bahnhof/ZOB | 08:25 | 09:25 | 11:25 | 13:25 | 15:25 | 16:40 | 17:25 | 19:25 | 10:25 | 12:25 | 14:25 | 16:25 | 18:25 | |
| Viechtach, Münchshofstr. Rathaus | ♦♦ | ♦♦ | ♦♦ | ♦♦ | ♦♦ | ♦♦ | ♦♦ | ♦♦ | ♦♦ | ♦♦ | ♦♦ | ♦♦ | ♦♦ | |
| Viechtach, Stadtplatz | ♦♦ | ♦♦ | ♦♦ | ♦♦ | ♦♦ | ♦♦ | ♦♦ | ♦♦ | ♦♦ | ♦♦ | ♦♦ | ♦♦ | ♦♦ | |
| Bus 6195 aus Richtung Regen | - | - | - | - | 16:45 | - | - | - | - | - | - | - | - | |
| Viechtach, Schmidstr./Edela | ♦♦ | ♦♦ | ♦♦ | ♦♦ | ♦♦ | ♦♦ | ♦♦ | ♦♦ | ♦♦ | ♦♦ | ♦♦ | ♦♦ | ♦♦ | |
| Viechtach, Krankenhaus | ♦♦ | ♦♦ | ♦♦ | ♦♦ | ♦♦ | ♦♦ | ♦♦ | ♦♦ | ♦♦ | ♦♦ | ♦♦ | ♦♦ | ♦♦ | |
| Heitzelsdorf | ♦♦ | ♦♦ | ♦♦ | ♦♦ | ♦♦ | ♦♦ | ♦♦ | ♦♦ | ♦♦ | ♦♦ | ♦♦ | ♦♦ | ♦♦ | |
| Prackenbach, B85 | ♦♦ | ♦♦ | ♦♦ | ♦♦ | ♦♦ | ♦♦ | ♦♦ | ♦♦ | ♦♦ | ♦♦ | ♦♦ | ♦♦ | ♦♦ | |
| Schwaben | ♦♦ | ♦♦ | ♦♦ | ♦♦ | ♦♦ | ♦♦ | ♦♦ | ♦♦ | ♦♦ | ♦♦ | ♦♦ | ♦♦ | ♦♦ | |
| Hagenbrub, Baugeschäft | ♦♦ | ♦♦ | ♦♦ | ♦♦ | ♦♦ | ♦♦ | ♦♦ | ♦♦ | ♦♦ | ♦♦ | ♦♦ | ♦♦ | ♦♦ | |
| Prackenbach, Dorfmitte | ♦♦ | ♦♦ | ♦♦ | ♦♦ | ♦♦ | ♦♦ | ♦♦ | ♦♦ | ♦♦ | ♦♦ | ♦♦ | ♦♦ | ♦♦ | |
| Prackenbach, Wriedenhofstr. | ♦♦ | ♦♦ | ♦♦ | ♦♦ | ♦♦ | ♦♦ | ♦♦ | ♦♦ | ♦♦ | ♦♦ | ♦♦ | ♦♦ | ♦♦ | |
| Tafelshof | ♦♦ | ♦♦ | ♦♦ | ♦♦ | ♦♦ | ♦♦ | ♦♦ | ♦♦ | ♦♦ | ♦♦ | ♦♦ | ♦♦ | ♦♦ | |
| Untenrubendorf | ♦♦ | ♦♦ | ♦♦ | ♦♦ | ♦♦ | ♦♦ | ♦♦ | ♦♦ | ♦♦ | ♦♦ | ♦♦ | ♦♦ | ♦♦ | |
| Mitterdorf | ♦♦ | ♦♦ | ♦♦ | ♦♦ | ♦♦ | ♦♦ | ♦♦ | ♦♦ | ♦♦ | ♦♦ | ♦♦ | ♦♦ | ♦♦ | |
| Rattenberg, Pfarramt | ♦♦ | ♦♦ | ♦♦ | ♦♦ | ♦♦ | ♦♦ | ♦♦ | ♦♦ | ♦♦ | ♦♦ | ♦♦ | ♦♦ | ♦♦ | |
| Moosbach, Sportplatz | ♦♦ | ♦♦ | ♦♦ | ♦♦ | ♦♦ | ♦♦ | ♦♦ | ♦♦ | ♦♦ | ♦♦ | ♦♦ | ♦♦ | ♦♦ | |
| Moosbach, im Nahen Feld | ♦♦ | ♦♦ | ♦♦ | ♦♦ | ♦♦ | ♦♦ | ♦♦ | ♦♦ | ♦♦ | ♦♦ | ♦♦ | ♦♦ | ♦♦ | |
| Moosbach, Abzw. Pfarrhofstr. | ♦♦ | ♦♦ | ♦♦ | ♦♦ | ♦♦ | ♦♦ | ♦♦ | ♦♦ | ♦♦ | ♦♦ | ♦♦ | ♦♦ | ♦♦ | |
| Moosbach, Viechtacher Str. | ♦♦ | ♦♦ | ♦♦ | ♦♦ | ♦♦ | ♦♦ | ♦♦ | ♦♦ | ♦♦ | ♦♦ | ♦♦ | ♦♦ | ♦♦ | |
| Oberrubendorf | ♦♦ | ♦♦ | ♦♦ | ♦♦ | ♦♦ | ♦♦ | ♦♦ | ♦♦ | ♦♦ | ♦♦ | ♦♦ | ♦♦ | ♦♦ | |
| Voggenzell, B85 | ♦♦ | ♦♦ | ♦♦ | ♦♦ | ♦♦ | ♦♦ | ♦♦ | ♦♦ | ♦♦ | ♦♦ | ♦♦ | ♦♦ | ♦♦ | |
| Voggenzell, Ort | ♦♦ | ♦♦ | ♦♦ | ♦♦ | ♦♦ | ♦♦ | ♦♦ | ♦♦ | ♦♦ | ♦♦ | ♦♦ | ♦♦ | ♦♦ | |
| Eismannsbarg | ♦♦ | ♦♦ | ♦♦ | ♦♦ | ♦♦ | ♦♦ | ♦♦ | ♦♦ | ♦♦ | ♦♦ | ♦♦ | ♦♦ | ♦♦ | |
| Oberndorf bei Miltach | ♦♦ | ♦♦ | ♦♦ | ♦♦ | ♦♦ | ♦♦ | ♦♦ | ♦♦ | ♦♦ | ♦♦ | ♦♦ | ♦♦ | ♦♦ | |
| Miltach, Kirche | ♦♦ | ♦♦ | ♦♦ | ♦♦ | ♦♦ | ♦♦ | ♦♦ | ♦♦ | ♦♦ | ♦♦ | ♦♦ | ♦♦ | ♦♦ | |
| Miltach, Schule | ♦♦ | ♦♦ | ♦♦ | ♦♦ | ♦♦ | ♦♦ | ♦♦ | ♦♦ | ♦♦ | ♦♦ | ♦♦ | ♦♦ | ♦♦ | |
| Miltach, Bahnhof | ♦♦ | ♦♦ | ♦♦ | ♦♦ | ♦♦ | ♦♦ | ♦♦ | ♦♦ | ♦♦ | ♦♦ | ♦♦ | ♦♦ | ♦♦ | |
| Oberpfälzbahn RB 28 in Richtung Cham | - | 10:13 | 12:13 | 13:35 | 16:13 | - | 18:13 | 20:13 | - | - | - | - | - | |
| Oberpfälzbahn RB 28 in Richtung Lam | - | 09:47 | 11:47 | 14:15 | 15:47 | 16:55 | 17:47 | 19:47 | 11:47 | 13:47 | - | 16:55 | 18:56 | |
| Miltach, Bärnhofsiedlung | ♦♦ | ♦♦ | ♦♦ | ♦♦ | ♦♦ | ♦♦ | ♦♦ | ♦♦ | ♦♦ | ♦♦ | ♦♦ | ♦♦ | ♦♦ | |
| Miltach, Kapellensiedlung | ♦♦ | ♦♦ | ♦♦ | ♦♦ | ♦♦ | ♦♦ | ♦♦ | ♦♦ | ♦♦ | ♦♦ | ♦♦ | ♦♦ | ♦♦ | |
| Miltach, Am Hofacker | ♦♦ | ♦♦ | ♦♦ | ♦♦ | ♦♦ | ♦♦ | ♦♦ | ♦♦ | ♦♦ | ♦♦ | ♦♦ | ♦♦ | ♦♦ | |
| Anzenberg | ♦♦ | ♦♦ | ♦♦ | ♦♦ | ♦♦ | ♦♦ | ♦♦ | ♦♦ | ♦♦ | ♦♦ | ♦♦ | ♦♦ | ♦♦ | |
| Heitzelsberg | ♦♦ | ♦♦ | ♦♦ | ♦♦ | ♦♦ | ♦♦ | ♦♦ | ♦♦ | ♦♦ | ♦♦ | ♦♦ | ♦♦ | ♦♦ | |
| Altmannsdorf | ♦♦ | ♦♦ | ♦♦ | ♦♦ | ♦♦ | ♦♦ | ♦♦ | ♦♦ | ♦♦ | ♦♦ | ♦♦ | ♦♦ | ♦♦ | |
| Altweis | ♦♦ | ♦♦ | ♦♦ | ♦♦ | ♦♦ | ♦♦ | ♦♦ | ♦♦ | ♦♦ | ♦♦ | ♦♦ | ♦♦ | ♦♦ | |
| Viechtafell, West | ♦♦ | ♦♦ | ♦♦ | ♦♦ | ♦♦ | ♦♦ | ♦♦ | ♦♦ | ♦♦ | ♦♦ | ♦♦ | ♦♦ | ♦♦ | |
| Viechtafell, Ost | ♦♦ | ♦♦ | ♦♦ | ♦♦ | ♦♦ | ♦♦ | ♦♦ | ♦♦ | ♦♦ | ♦♦ | ♦♦ | ♦♦ | ♦♦ | |
| Schwarzendorf | ♦♦ | ♦♦ | ♦♦ | ♦♦ | ♦♦ | ♦♦ | ♦♦ | ♦♦ | ♦♦ | ♦♦ | ♦♦ | ♦♦ | ♦♦ | |
| Krailing, Ort | ♦♦ | ♦♦ | ♦♦ | ♦♦ | ♦♦ | ♦♦ | ♦♦ | ♦♦ | ♦♦ | ♦♦ | ♦♦ | ♦♦ | ♦♦ | |
| Grub bei Krailing | ♦♦ | ♦♦ | ♦♦ | ♦♦ | ♦♦ | ♦♦ | ♦♦ | ♦♦ | ♦♦ | ♦♦ | ♦♦ | ♦♦ | ♦♦ | |
| Berg bei Krailing | ♦♦ | ♦♦ | ♦♦ | ♦♦ | ♦♦ | ♦♦ | ♦♦ | ♦♦ | ♦♦ | ♦♦ | ♦♦ | ♦♦ | ♦♦ | |
| Krailing, Abzw | ♦♦ | ♦♦ | ♦♦ | ♦♦ | ♦♦ | ♦♦ | ♦♦ | ♦♦ | ♦♦ | ♦♦ | ♦♦ | ♦♦ | ♦♦ | |
| Meidengrub, Abzw | ♦♦ | ♦♦ | ♦♦ | ♦♦ | ♦♦ | ♦♦ | ♦♦ | ♦♦ | ♦♦ | ♦♦ | ♦♦ | ♦♦ | ♦♦ | |
| Fichtenal | ♦♦ | ♦♦ | ♦♦ | ♦♦ | ♦♦ | ♦♦ | ♦♦ | ♦♦ | ♦♦ | ♦♦ | ♦♦ | ♦♦ | ♦♦ | |
| | ca. 09:21 | ca. 10:21 | ca. 12:21 | ca. 14:21 | ca. 16:21 | ca. 17:36 | ca. 18:21 | ca. 20:21 | ca. 11:21 | ca. 13:21 | ca. 15:21 | ca. 17:21 | ca. 19:21 | |

* Anmeldung muss spätestens am Vortag erfolgen. An Heiligabend und Silvester kein Verkehr



Der Bus fährt nur Haltestellen an für die eine Anmeldung vorliegt, deshalb verkürzt sich in der Regel die im Fahrplan dargestellte Fahrzeit. Die Anmeldung ist telefonisch über die Fahrwunschzentrale unter der Rufnummer 09921/9499964 Mo - So von 6:30 Uhr - 21:00 Uhr möglich und muss spätestens 60 Minuten vor planmäßiger Abfahrt erfolgen. Die voraussichtliche Abfahrts- / Ankunftszeit an den einzelnen Haltestellen wird Ihnen bei der Buchung mitgeteilt. Die tatsächliche Abfahrtszeit an der Starthaltestelle hängt von der Anzahl der Buchungen ab.

| Anmeldeschluss Fahrtnummer | Montag bis Freitag | | | Samstag | | | Sonn- und Feiertag | | | | |
|--------------------------------|--------------------|--------------|------------------|--------------|--------------|--------------|--------------------|--------------|--------------|--------------|--|
| | 08:19 001 | 13:15 005 | 17:15 007 A33 | 11:15 009 | 14:15 011 | 17:15 013 | 08:15 015 | 10:15 017 | 13:15 019 | 16:15 021 | |
| Bodenmais, Hammerhof | 09:19 | 14:15 | 18:15 | 12:15 | 15:15 | 18:15 | 09:15 | 11:15 | 14:15 | 17:15 | |
| Bodenmais, JOSKA Glasparadies | ♦♦ | ♦♦ | ♦♦ | ♦♦ | ♦♦ | ♦♦ | ♦♦ | ♦♦ | ♦♦ | ♦♦ | |
| Bodenmais, Riederin | ♦♦ | ♦♦ | ♦♦ | ♦♦ | ♦♦ | ♦♦ | ♦♦ | ♦♦ | ♦♦ | ♦♦ | |
| Bodenmais, Orstail Silberberg | ♦♦ | ♦♦ | ♦♦ | ♦♦ | ♦♦ | ♦♦ | ♦♦ | ♦♦ | ♦♦ | ♦♦ | |
| Bodenmais, Cafe Winklstübert | ♦♦ | ♦♦ | ♦♦ | ♦♦ | ♦♦ | ♦♦ | ♦♦ | ♦♦ | ♦♦ | ♦♦ | |
| Bodenmais, Riesbach | ♦♦ | ♦♦ | ♦♦ | ♦♦ | ♦♦ | ♦♦ | ♦♦ | ♦♦ | ♦♦ | ♦♦ | |
| Bodenmais, Klinik Silberberg | ♦♦ | ♦♦ | ♦♦ | ♦♦ | ♦♦ | ♦♦ | ♦♦ | ♦♦ | ♦♦ | ♦♦ | |
| Bodenmais, Hallenbad/Freibad | ♦♦ | ♦♦ | ♦♦ | ♦♦ | ♦♦ | ♦♦ | ♦♦ | ♦♦ | ♦♦ | ♦♦ | |
| Bus 6196 aus Richtung Regen | 08:41 | | | 12:20 | | | | | | | |
| RB 36 aus Richtung Zwiesel | 09:22 | 14:22 | 18:22 | 12:22 | 15:22 | 18:22 | 09:22 | 11:22 | 14:22 | 17:22 | |
| Bodenmais, Rathaus/Bahnhof | ♦ | ♦ | ♦ | ♦ | ♦ | ♦ | ♦ | ♦ | ♦ | ♦ | |
| Bodenmais, Hüttenparkplatz | ♦♦ | ♦♦ | ♦♦ | ♦♦ | ♦♦ | ♦♦ | ♦♦ | ♦♦ | ♦♦ | ♦♦ | |
| Bodenmais, Teisnacher Straße | ♦♦ | ♦♦ | ♦♦ | ♦♦ | ♦♦ | ♦♦ | ♦♦ | ♦♦ | ♦♦ | ♦♦ | |
| Bodenmais, JOSKA Arkaden | ♦♦ | ♦♦ | ♦♦ | ♦♦ | ♦♦ | ♦♦ | ♦♦ | ♦♦ | ♦♦ | ♦♦ | |
| Bodenmais, Seniorenresidenz | ♦♦ | ♦♦ | ♦♦ | ♦♦ | ♦♦ | ♦♦ | ♦♦ | ♦♦ | ♦♦ | ♦♦ | |
| Mooshof | ♦ | ♦ | ♦ | ♦ | ♦ | ♦ | ♦ | ♦ | ♦ | ♦ | |
| Mais bei Bodenmais | ♦ | ♦ | ♦ | ♦ | ♦ | ♦ | ♦ | ♦ | ♦ | ♦ | |
| Maisau | ♦ | ♦ | ♦ | ♦ | ♦ | ♦ | ♦ | ♦ | ♦ | ♦ | |
| Haberbühl | ♦ | ♦ | ♦ | ♦ | ♦ | ♦ | ♦ | ♦ | ♦ | ♦ | |
| Unterried, Köpplwirt | ♦ | ♦ | ♦ | ♦ | ♦ | ♦ | ♦ | ♦ | ♦ | ♦ | |
| Riedberg | ♦ | ♦ | ♦ | ♦ | ♦ | ♦ | ♦ | ♦ | ♦ | ♦ | |
| Schönbach | ♦ | ♦ | ♦ | ♦ | ♦ | ♦ | ♦ | ♦ | ♦ | ♦ | |
| Oberried, Dorfplatz | ♦ | ♦ | ♦ | ♦ | ♦ | ♦ | ♦ | ♦ | ♦ | ♦ | |
| Oberried, Kindergarten | ♦ | ♦ | ♦ | ♦ | ♦ | ♦ | ♦ | ♦ | ♦ | ♦ | |
| Frathau | ♦ | ♦ | ♦ | ♦ | ♦ | ♦ | ♦ | ♦ | ♦ | ♦ | |
| Frath, Gasthaus | ♦ | ♦ | ♦ | ♦ | ♦ | ♦ | ♦ | ♦ | ♦ | ♦ | |
| Unterehberg | ♦ | ♦ | ♦ | ♦ | ♦ | ♦ | ♦ | ♦ | ♦ | ♦ | |
| Blachendorf | ♦ | ♦ | ♦ | ♦ | ♦ | ♦ | ♦ | ♦ | ♦ | ♦ | |
| Drachselsried, Natursee | ♦ | ♦ | ♦ | ♦ | ♦ | ♦ | ♦ | ♦ | ♦ | ♦ | |
| Drachselsried, Dorfplatz | ♦ | ♦ | ♦ | ♦ | ♦ | ♦ | ♦ | ♦ | ♦ | ♦ | |
| Trautmansried | ♦ | ♦ | ♦ | ♦ | ♦ | ♦ | ♦ | ♦ | ♦ | ♦ | |
| Exenbach | ♦ | ♦ | ♦ | ♦ | ♦ | ♦ | ♦ | ♦ | ♦ | ♦ | |
| Arnbruck, Scharenweg | ♦ | ♦ | ♦ | ♦ | ♦ | ♦ | ♦ | ♦ | ♦ | ♦ | |
| Arnbruck, Dorfplatz | ♦ | ♦ | ♦ | ♦ | ♦ | ♦ | ♦ | ♦ | ♦ | ♦ | |
| Arnbruck, Hotel Hubertus | ♦ | ♦ | ♦ | ♦ | ♦ | ♦ | ♦ | ♦ | ♦ | ♦ | |
| Arnbruck, Panoramabad | ♦ | ♦ | ♦ | ♦ | ♦ | ♦ | ♦ | ♦ | ♦ | ♦ | |
| Arnbruck, Weinfurter | ♦ | ♦ | ♦ | ♦ | ♦ | ♦ | ♦ | ♦ | ♦ | ♦ | |
| Thalersdorf | ♦ | ♦ | ♦ | ♦ | ♦ | ♦ | ♦ | ♦ | ♦ | ♦ | |
| Sndorf | ♦ | ♦ | ♦ | ♦ | ♦ | ♦ | ♦ | ♦ | ♦ | ♦ | |
| Rappendorf, W/h | ♦ | ♦ | ♦ | ♦ | ♦ | ♦ | ♦ | ♦ | ♦ | ♦ | |
| Thalersdorf, Abzw | ♦ | ♦ | ♦ | ♦ | ♦ | ♦ | ♦ | ♦ | ♦ | ♦ | |
| Bach bei Arnbruck, Abzw | ♦ | ♦ | ♦ | ♦ | ♦ | ♦ | ♦ | ♦ | ♦ | ♦ | |
| Heitzenzell, Abzw | ♦ | ♦ | ♦ | ♦ | ♦ | ♦ | ♦ | ♦ | ♦ | ♦ | |
| Wiesing, Feuerwehrhaus | ♦ | ♦ | ♦ | ♦ | ♦ | ♦ | ♦ | ♦ | ♦ | ♦ | |
| Neunußberg, Abzw | ♦ | ♦ | ♦ | ♦ | ♦ | ♦ | ♦ | ♦ | ♦ | ♦ | |
| Wiesing, Kirche | ♦ | ♦ | ♦ | ♦ | ♦ | ♦ | ♦ | ♦ | ♦ | ♦ | |
| Weigelsberg | ♦ | ♦ | ♦ | ♦ | ♦ | ♦ | ♦ | ♦ | ♦ | ♦ | |
| Haselbach/Wiesing | ♦ | ♦ | ♦ | ♦ | ♦ | ♦ | ♦ | ♦ | ♦ | ♦ | |
| Hinkhof | ♦ | ♦ | ♦ | ♦ | ♦ | ♦ | ♦ | ♦ | ♦ | ♦ | |
| Hartbühl | ♦ | ♦ | ♦ | ♦ | ♦ | ♦ | ♦ | ♦ | ♦ | ♦ | |
| Stern bei Viechtach | ♦ | ♦ | ♦ | ♦ | ♦ | ♦ | ♦ | ♦ | ♦ | ♦ | |
| Bairndorf bei Viechtach | ♦ | ♦ | ♦ | ♦ | ♦ | ♦ | ♦ | ♦ | ♦ | ♦ | |
| Blossersberg, Dorfplatz | ♦♦ | ♦♦ | ♦♦ | ♦♦ | ♦♦ | ♦♦ | ♦♦ | ♦♦ | ♦♦ | ♦♦ | |
| Viechtach, Krankenhaus | ♦♦ | ♦♦ | ♦♦ | ♦♦ | ♦♦ | ♦♦ | ♦♦ | ♦♦ | ♦♦ | ♦♦ | |
| Viechtach, Pflanzhotel/Freibad | ♦♦ | ♦♦ | ♦♦ | ♦♦ | ♦♦ | ♦♦ | ♦♦ | ♦♦ | ♦♦ | ♦♦ | |
| Reichsdorf | ♦♦ | ♦♦ | ♦♦ | ♦♦ | ♦♦ | ♦♦ | ♦♦ | ♦♦ | ♦♦ | ♦♦ | |
| Viechtach, Schmidstraße/Edleka | ♦♦ | ♦♦ | ♦♦ | ♦♦ | ♦♦ | ♦♦ | ♦♦ | ♦♦ | ♦♦ | ♦♦ | |
| Viechtach, Bahnhof/ZOB | 10:38 | 15:34 | 19:34 | 13:34 | 16:34 | 19:34 | 10:34 | 12:34 | 15:34 | 18:34 | |
| RB 38 in Richtung Goitzzell | 11:37 | 15:37 | 19:37 | 13:37 | 16:37 | 19:37 | 10:37 | 12:37 | 15:37 | 18:37 | |


* Anmeldung muss spätestens am Vortag erfolgen.
♦ Innerortsverbindungen Bodenmais nur über Ortslinie Bodenmais A33 verkehrt nicht in den Pfingst- und Sommerferien, Bedienung durch Linie 6093
♦ An Heiligabend und Silvester kein Verkehr



Der Bus fährt nur Haltestellen an für die eine Anmeldung vorliegt, deshalb verkürzt sich in der Regel die im Fahrplan dargestellte Fahrzeit. Die Anmeldung ist telefonisch über die Fahrwunschzentrale unter der Rufnummer 09921/9499964 Mo - So von 6:30 Uhr - 21:00 Uhr möglich und muss spätestens 60 Minuten vor planmäßiger Abfahrt erfolgen. Die voraussichtliche Abfahrts- /Ankunftszeit an den einzelnen Haltestellen wird Ihnen bei der Buchung mitgeteilt. Die tatsächliche Abfahrtszeit an der Starthaltestelle hängt von der Anzahl der Buchungen ab.

| Anmeldeschluss | Montag bis Freitag | | | Samstag | | | Sonn- und Feiertag | | | |
|------------------------------------|--------------------|--------------|--------------|--------------|--------------|--------------|--------------------|--------------|--------------|--------------|
| | 15:36 | 18:36 | 09:36 | 15:36 | 18:36 | 06:48 | 08:48 | 11:36 | 14:36 | 17:36 |
| Fahrtnummer | 006 | 008 | 010 | 014 | 026 | 016 | 018 | 020 | 022 | 024 |
| RB 38 aus Richtung Gotteszell | 16:22 | 18:22 | 10:22 | 16:22 | 19:22 | - | - | 12:22 | 15:22 | 18:22 |
| Viechtach, Bahnhof/ZOB | 16:36 | 19:36 | 10:36 | 16:36 | 19:36 | 07:48 | 09:48 | 12:36 | 15:36 | 18:36 |
| Bus 6188 aus Richtung Bad Kötzting | | | | | | | | | | |
| Viechtach, Schmidstr./Edeka | ♦ | ♦ | ♦ | ♦ | | | | | | |
| Reichsdorf | ♦ | ♦ | ♦ | ♦ | | | | | | |
| Viechtach, Pfahhotel/Freibad | ♦ | ♦ | ♦ | ♦ | | | | | | |
| Viechtach, Krankenhaus | ♦ | ♦ | ♦ | ♦ | | | | | | |
| Blossersberg, Dorfplatz | ♦ | ♦ | ♦ | ♦ | | | | | | |
| Baimdorf bei Viechtach | ♦ | ♦ | ♦ | ♦ | | | | | | |
| Stein bei Viechtach | ♦ | ♦ | ♦ | ♦ | | | | | | |
| Hartbühl | ♦ | ♦ | ♦ | ♦ | | | | | | |
| Hinkelhof | ♦ | ♦ | ♦ | ♦ | | | | | | |
| Hasselbach / Wiesing | ♦ | ♦ | ♦ | ♦ | | | | | | |
| Weigelsberg | ♦ | ♦ | ♦ | ♦ | | | | | | |
| Wiesing, Kirche | ♦ | ♦ | ♦ | ♦ | | | | | | |
| Neunöbberg, Abzw | ♦ | ♦ | ♦ | ♦ | | | | | | |
| Wiesing, Feuerwehrhaus | ♦ | ♦ | ♦ | ♦ | | | | | | |
| Heitzenzell, Abzw | ♦ | ♦ | ♦ | ♦ | | | | | | |
| Bach bei Ambruck, Abzw | ♦ | ♦ | ♦ | ♦ | | | | | | |
| Thalersdorf, Abzw | ♦ | ♦ | ♦ | ♦ | | | | | | |
| Rappendorf, Wh | ♦ | ♦ | ♦ | ♦ | | | | | | |
| Sindorf | ♦ | ♦ | ♦ | ♦ | | | | | | |
| Thalersdorf | ♦ | ♦ | ♦ | ♦ | | | | | | |
| Ambruck, Weinturner | ♦ | ♦ | ♦ | ♦ | | | | | | |
| Ambruck, Panoramabad | ♦ | ♦ | ♦ | ♦ | | | | | | |
| Ambruck, Hotel Hubertus | ♦ | ♦ | ♦ | ♦ | | | | | | |
| Ambruck, Dorfplatz | ♦ | ♦ | ♦ | ♦ | | | | | | |
| Ambruck, Scharenweg | ♦ | ♦ | ♦ | ♦ | | | | | | |
| Exenbach | ♦ | ♦ | ♦ | ♦ | | | | | | |
| Trautamsried | ♦ | ♦ | ♦ | ♦ | | | | | | |
| Drachselsried, Dorfplatz | ♦ | ♦ | ♦ | ♦ | | | | | | |
| Drachselsried, Natirsee | ♦ | ♦ | ♦ | ♦ | | | | | | |
| Blachendorf | ♦ | ♦ | ♦ | ♦ | | | | | | |
| Unterrheberg | ♦ | ♦ | ♦ | ♦ | | | | | | |
| Frath, Gasthaus | ♦ | ♦ | ♦ | ♦ | | | | | | |
| Frathau | ♦ | ♦ | ♦ | ♦ | | | | | | |
| Oberried, Kindergarten | ♦ | ♦ | ♦ | ♦ | | | | | | |
| Oberried, Dorfplatz | ♦ | ♦ | ♦ | ♦ | | | | | | |
| Schonbach | ♦ | ♦ | ♦ | ♦ | | | | | | |
| Riedlberg | ♦ | ♦ | ♦ | ♦ | | | | | | |
| Unterried, Köpplwirt | ♦ | ♦ | ♦ | ♦ | | | | | | |
| Haberbühl | ♦ | ♦ | ♦ | ♦ | | | | | | |
| Maisau | ♦ | ♦ | ♦ | ♦ | | | | | | |
| Mais bei Bodenmais | ♦ | ♦ | ♦ | ♦ | | | | | | |
| Mooshof | ♦ | ♦ | ♦ | ♦ | | | | | | |
| Bodenmais, Seniorenresidenz | ♦ | ♦ | ♦ | ♦ | | | | | | |
| Bodenmais, JOSKA Arkaden | ♦ | ♦ | ♦ | ♦ | | | | | | |
| Bodenmais, Teisnacher Straße | ♦ | ♦ | ♦ | ♦ | | | | | | |
| Bodenmais, Hüttenparkplatz | ♦ | ♦ | ♦ | ♦ | | | | | | |
| Bodenmais, Rathaus/Bahnhof | ♦ | ♦ | ♦ | ♦ | | | | | | |
| Bus 6196 in Richtung Regen | | | | | | | | | | |
| RB 36 in Richtung Zwiesel | 17:45 | 20:39 | 11:42 | 17:29 | 20:29 | 08:29 | 10:29 | 13:29 | 16:29 | 19:29 |
| Bodenmais, Hältenbad/Freibad | ♦ | ♦ | ♦ | ♦ | ♦ | ♦ | ♦ | ♦ | ♦ | ♦ |
| Bodenmais, Klinik Silberberg | ♦ | ♦ | ♦ | ♦ | ♦ | ♦ | ♦ | ♦ | ♦ | ♦ |
| Bodenmais, Riesbach | ♦ | ♦ | ♦ | ♦ | ♦ | ♦ | ♦ | ♦ | ♦ | ♦ |
| Bodenmais, Cafe Winklhubert | ♦ | ♦ | ♦ | ♦ | ♦ | ♦ | ♦ | ♦ | ♦ | ♦ |
| Bodenmais, Ortsteil Silberberg | ♦ | ♦ | ♦ | ♦ | ♦ | ♦ | ♦ | ♦ | ♦ | ♦ |
| Bodenmais, Riederin | ♦ | ♦ | ♦ | ♦ | ♦ | ♦ | ♦ | ♦ | ♦ | ♦ |
| Bodenmais, JOSKA Glaspardies | ♦ | ♦ | ♦ | ♦ | ♦ | ♦ | ♦ | ♦ | ♦ | ♦ |
| Bodenmais, Hammehof | 17:55 | 20:55 | 11:55 | 17:55 | 20:55 | 09:07 | 11:07 | 13:55 | 16:55 | 19:55 |

* Anmeldung muss spätestens am Vortag erfolgen. ♦ Innerortsverbindungen Viechtach nur über Stadibus ♦ Innerortsverbindungen Bodenmais nur über Ortslinie Bodenmais ♦ An Heiligabend und Silvester kein Verkehr

 Der Bus fährt nur Haltestellen an für die eine Anmeldung vorliegt, deshalb verkürzt sich in der Regel die im Fahrplan dargestellte Fahrzeit. Die Anmeldung ist telefonisch über die Fahrwunschzentrale unter der Rufnummer 09921/94 99 964 Mo - So von 6:30 Uhr - 21:00 Uhr möglich und muss spätestens 60 Minuten vor planmäßiger Abfahrt erfolgen. Die voraussichtliche Abfahrts-/Ankunftszeit an den einzelnen Haltestellen wird Ihnen bei der Buchung mitgeteilt. Die tatsächliche Abfahrtszeit an der Starthaltestelle hängt von der Anzahl der Buchungen ab.

| Anmeldeschluss | Montag bis Freitag | | | | | | Samstag, Sonn- und Feiertag | | | | | | |
|---|--------------------|--------------|--------------|--------------|--------------|--------------|-----------------------------|--------------|--------------|--------------|--------------|--------------|--------------|
| | 21:00* | 21:00* | 09:34 | 11:34 | 13:34 | 15:34 | 17:34 | 07:09 | 09:09 | 11:39 | 13:09 | 15:39 | 17:39 |
| Fahrtnummer | 001 | 003 | 023 | 005 | 025 | 009 | 027 | 029 | 011 | 031 | 019 | 033 | 021 |
| Oberfließbahn RB 28 aus Richtung Lam | 04:45 | 07:33 | 09:59 | 11:59 | 14:30 | 15:59 | 17:58 | 07:59 | 09:59 | 11:59 | 13:59 | 15:59 | 17:58 |
| Oberfließbahn RB 28 aus Richtung Cham | - | 07:34 | 09:59 | 11:59 | 14:27 | 15:59 | 17:59 | 07:59 | 09:59 | 11:59 | 13:59 | 15:59 | 17:59 |
| Bad Kötzing, Bahnhof | ca. 05:34 | ca. 07:40 | ca. 10:34 | ca. 12:34 | ca. 14:34 | ca. 16:34 | ca. 18:34 | ca. 08:04 | ca. 10:04 | ca. 12:39 | ca. 14:04 | ca. 16:39 | ca. 18:39 |
| Bad Kötzing, Großparkplatz | 0 | 0 | 0 | 0 | 0 | 0 | 0 | 0 | 0 | 0 | 0 | 0 | 0 |
| Bad Kötzing, Westumgehung | 0 | 0 | 0 | 0 | 0 | 0 | 0 | 0 | 0 | 0 | 0 | 0 | 0 |
| Bad Kötzing, Schulzentrum | 0 | 0 | 0 | 0 | 0 | 0 | 0 | 0 | 0 | 0 | 0 | 0 | 0 |
| Bad Kötzing, Pfingstretterstr. Kreisverkehr | 0 | 0 | 0 | 0 | 0 | 0 | 0 | 0 | 0 | 0 | 0 | 0 | 0 |
| Bad Kötzing, Reha-Kliniken | 0 | 0 | 0 | 0 | 0 | 0 | 0 | 0 | 0 | 0 | 0 | 0 | 0 |
| Steinbühl, Abzw. Kirchenfelder | 0 | 0 | 0 | 0 | 0 | 0 | 0 | 0 | 0 | 0 | 0 | 0 | 0 |
| Gutendorf | 0 | 0 | 0 | 0 | 0 | 0 | 0 | 0 | 0 | 0 | 0 | 0 | 0 |
| Niederdorf, Gh. Penzkofer | 0 | 0 | 0 | 0 | 0 | 0 | 0 | 0 | 0 | 0 | 0 | 0 | 0 |
| Rappendorf, Wh | 0 | 0 | 0 | 0 | 0 | 0 | 0 | 0 | 0 | 0 | 0 | 0 | 0 |
| Sindorf | 0 | 0 | 0 | 0 | 0 | 0 | 0 | 0 | 0 | 0 | 0 | 0 | 0 |
| Thalersdorf | 0 | 0 | 0 | 0 | 0 | 0 | 0 | 0 | 0 | 0 | 0 | 0 | 0 |
| Baumgarten b. Arnbruck | 0 | 0 | 0 | 0 | 0 | 0 | 0 | 0 | 0 | 0 | 0 | 0 | 0 |
| Arnbruck, Weinfurter | 0 | 0 | 0 | 0 | 0 | 0 | 0 | 0 | 0 | 0 | 0 | 0 | 0 |
| Arnbruck, Panorabad | 0 | 0 | 0 | 0 | 0 | 0 | 0 | 0 | 0 | 0 | 0 | 0 | 0 |
| Arnbruck, Hotel Hubertus | 0 | 0 | 0 | 0 | 0 | 0 | 0 | 0 | 0 | 0 | 0 | 0 | 0 |
| Arnbruck, Waldsiedlung | 0 | 0 | 0 | 0 | 0 | 0 | 0 | 0 | 0 | 0 | 0 | 0 | 0 |
| Arnbruck, Scharenweg | 0 | 0 | 0 | 0 | 0 | 0 | 0 | 0 | 0 | 0 | 0 | 0 | 0 |
| Arnbruck, Dorfplatz | 0 | 0 | 0 | 0 | 0 | 0 | 0 | 0 | 0 | 0 | 0 | 0 | 0 |
| Exenbach | 0 | 0 | 0 | 0 | 0 | 0 | 0 | 0 | 0 | 0 | 0 | 0 | 0 |
| Trautmannsried | 0 | 0 | 0 | 0 | 0 | 0 | 0 | 0 | 0 | 0 | 0 | 0 | 0 |
| Drachselsried, Dorfplatz | 0 | 0 | 0 | 0 | 0 | 0 | 0 | 0 | 0 | 0 | 0 | 0 | 0 |
| Drachselsried, Natursee | 0 | 0 | 0 | 0 | 0 | 0 | 0 | 0 | 0 | 0 | 0 | 0 | 0 |
| Blachendorf | 0 | 0 | 0 | 0 | 0 | 0 | 0 | 0 | 0 | 0 | 0 | 0 | 0 |
| Unterherberg | 0 | 0 | 0 | 0 | 0 | 0 | 0 | 0 | 0 | 0 | 0 | 0 | 0 |
| Frath, Gasthaus | 0 | 0 | 0 | 0 | 0 | 0 | 0 | 0 | 0 | 0 | 0 | 0 | 0 |
| Frathau | 0 | 0 | 0 | 0 | 0 | 0 | 0 | 0 | 0 | 0 | 0 | 0 | 0 |
| Oberried, Kindergarten | 0 | 0 | 0 | 0 | 0 | 0 | 0 | 0 | 0 | 0 | 0 | 0 | 0 |
| Oberried, Dorfplatz | 0 | 0 | 0 | 0 | 0 | 0 | 0 | 0 | 0 | 0 | 0 | 0 | 0 |
| Schönbach | 0 | 0 | 0 | 0 | 0 | 0 | 0 | 0 | 0 | 0 | 0 | 0 | 0 |
| Riedberg | 0 | 0 | 0 | 0 | 0 | 0 | 0 | 0 | 0 | 0 | 0 | 0 | 0 |
| Unterried, Köpplwirt | 0 | 0 | 0 | 0 | 0 | 0 | 0 | 0 | 0 | 0 | 0 | 0 | 0 |
| Haberbühl | 0 | 0 | 0 | 0 | 0 | 0 | 0 | 0 | 0 | 0 | 0 | 0 | 0 |
| Maisau | 0 | 0 | 0 | 0 | 0 | 0 | 0 | 0 | 0 | 0 | 0 | 0 | 0 |
| Grafenried, 3 Birken | 0 | 0 | 0 | 0 | 0 | 0 | 0 | 0 | 0 | 0 | 0 | 0 | 0 |
| Grafenried, Gasthaus | 0 | 0 | 0 | 0 | 0 | 0 | 0 | 0 | 0 | 0 | 0 | 0 | 0 |
| Grafenried, Anwesen Weigert | 0 | 0 | 0 | 0 | 0 | 0 | 0 | 0 | 0 | 0 | 0 | 0 | 0 |
| A-bach, Ortsmitte | 0 | 0 | 0 | 0 | 0 | 0 | 0 | 0 | 0 | 0 | 0 | 0 | 0 |
| Gumpenried | 08:41 | 11:35 | 13:35 | 15:35 | 17:35 | 19:35 | 19:35 | 09:05 | 11:05 | 13:40 | 15:05 | 17:40 | 19:40 |
| RB 38 in Richtung Gotteszell | 07:09 | 08:50 | 11:50 | 13:41 | 15:50 | 17:50 | 19:50 | 09:50 Sa | 10:50 | 13:50 | 15:50 | 17:50 | 19:50 |
| RB 38 in Richtung Viechtach | 07:28 | - | 12:08 | 14:05 | 16:08 | 18:08 | 20:08 | 10:08 | 11:08 | 14:08 | 15:08 | 18:08 | 20:08 |
| Pflitz | 0 | 0 | 0 | 0 | 0 | 0 | 0 | 0 | 0 | 0 | 0 | 0 | 0 |
| Eisberg | 0 | 0 | 0 | 0 | 0 | 0 | 0 | 0 | 0 | 0 | 0 | 0 | 0 |
| Viertlweggrub | 0 | 0 | 0 | 0 | 0 | 0 | 0 | 0 | 0 | 0 | 0 | 0 | 0 |
| Geiersthal, Kirche | 0 | 0 | 0 | 0 | 0 | 0 | 0 | 0 | 0 | 0 | 0 | 0 | 0 |
| Geiersthal, Kreisverkehr | 0 | 0 | 0 | 0 | 0 | 0 | 0 | 0 | 0 | 0 | 0 | 0 | 0 |
| Kammersdorf, Gh. Gierl | 0 | 0 | 0 | 0 | 0 | 0 | 0 | 0 | 0 | 0 | 0 | 0 | 0 |
| Kammersdorf, Kreuzung | 0 | 0 | 0 | 0 | 0 | 0 | 0 | 0 | 0 | 0 | 0 | 0 | 0 |
| Kammersdorf, Genobank | 0 | 0 | 0 | 0 | 0 | 0 | 0 | 0 | 0 | 0 | 0 | 0 | 0 |
| Berging, Staatsstraße | 0 | 0 | 0 | 0 | 0 | 0 | 0 | 0 | 0 | 0 | 0 | 0 | 0 |
| Unterberging | 0 | 0 | 0 | 0 | 0 | 0 | 0 | 0 | 0 | 0 | 0 | 0 | 0 |
| Teisnach, Pa. Rohde u. Schwarz | 0 | 0 | 0 | 0 | 0 | 0 | 0 | 0 | 0 | 0 | 0 | 0 | 0 |
| Teisnach, Michl-Kaiser-Weg | 0 | 0 | 0 | 0 | 0 | 0 | 0 | 0 | 0 | 0 | 0 | 0 | 0 |
| Teisnach, Busbahnhof | 06:51 | - | - | - | - | - | - | - | - | - | - | - | - |
| RB 38 in Richtung Gotteszell | 07:22 | - | - | - | - | - | - | - | - | - | - | - | - |
| RB 38 in Richtung Viechtach | 07:20 | - | - | - | - | - | - | - | - | - | - | - | - |
| Bus 4142 in Richtung Deggendorf | 07:00 | - | - | - | - | - | - | - | - | - | - | - | - |

* Anmeldung muss spätestens am Vortag erfolgen. | Haltestelle wird nicht bedient. An Heiligabend und Silvester kein Verkehr

| Anmeldeschluss | Montag bis Freitag | | | | | Samstag, Sonn- und Feiertag | | | | | |
|---|--------------------|------------------|------------------|------------------|------------------|-----------------------------|------------------|------------------|------------------|------------------|--------------|
| | 07:36 | 09:36 | 11:16 | 13:16 | 16:05 | 18:16 | 07:54 | 10:16 | 12:16 | 14:36 | 15:36 |
| Fahrtnummer | 024 | 002 | 026 | 004 | 006 | 028 | 008 | 030 | 010 | 032 | 012 |
| Bus 7025 aus Richtung Viechtach | | | | | 15:54 (Mo-Do) | | | | | | |
| Bus 6195 aus Richtung Regen | | | | | 16:19 | | | | | | |
| RB 38 aus Richtung Gotteszell | | | | | 16:57 | | | | | | |
| RB 38 aus Richtung Viechtach | | | | | 16:59 | | | | | | |
| Teisnach, Busbahnhof | | | | | 17:05 | | | | | | |
| Teisnach, Michl-Kaiser-Weg | | | | | | | | | | | |
| Teisnach, Fa. Rohde u. Schwarz | | | | | | | | | | | |
| Unterberg | | | | | | | | | | | |
| Berging, Staatsstraße | | | | | | | | | | | |
| Kammersdorf, Genobank | | | | | | | | | | | |
| Kammersdorf, Kreuzung | | | | | | | | | | | |
| Kammersdorf, Gh. Gierl | | | | | | | | | | | |
| Geiersthal, Kreisverkehr | | | | | | | | | | | |
| Geiersthal, Kirche | | | | | | | | | | | |
| Viertlweggrub | | | | | | | | | | | |
| Eisberg | | | | | | | | | | | |
| Pflitz | | | | | | | | | | | |
| RB 38 aus Richtung Gotteszell | 08:18 | 10:08 | 12:08 | 14:05 | 17:08 | 19:08 | 08:06 | 11:08 | 13:08 | 15:08 | 16:08 |
| RB 38 aus Richtung Viechtach | - | 09:50 | 11:50 | 13:41 | 16:50 | 18:50 | 08:50 | 10:50 | 12:50 | 14:50 | 15:50 |
| Gumperted | 08:36 | 10:36 | 12:16 | 14:16 | | 19:16 | 08:54 | 11:16 | 13:16 | 15:36 | 16:36 |
| Asbach, Ortsmitte | | | | | | | | | | | |
| Grafenried, Anwesen Weigert | | | | | | | | | | | |
| Grafenried, Gasthaus | | | | | | | | | | | |
| Grafenried, 3 Birken | | | | | | | | | | | |
| Bodenmais, Rathaus | | | | | | | | | | | |
| Bodenmais, Cafe Winkelstüberl | | | | | | | | | | | |
| Maisau | | | | | | | | | | | |
| Haberbühl | | | | | | | | | | | |
| Untertied, Köpplwirt | | | | | | | | | | | |
| Riedberg | | | | | | | | | | | |
| Schönbach | | | | | | | | | | | |
| Oberried, Dorfplatz | | | | | | | | | | | |
| Oberried, Kindergarten | | | | | | | | | | | |
| Frathau | | | | | | | | | | | |
| Frath, Gasthaus | | | | | | | | | | | |
| Unterehberg | | | | | | | | | | | |
| Blachendorf | | | | | | | | | | | |
| Drachstried, Natursee | | | | | | | | | | | |
| Drachstried, Dorfplatz | | | | | | | | | | | |
| Trautmannsried | | | | | | | | | | | |
| Exenbach | | | | | | | | | | | |
| Arnbruck, Dorfplatz | | | | | | | | | | | |
| Arnbruck, Scharbenweg | | | | | | | | | | | |
| Arnbruck, Waldsiedlung | | | | | | | | | | | |
| Arnbruck, Hotel Hubertus | | | | | | | | | | | |
| Eck | | | | | | | | | | | |
| Arnbruck, Panoramabad | | | | | | | | | | | |
| Arnbruck, Weirfurther | | | | | | | | | | | |
| Baumgartenb., Arnbruck | | | | | | | | | | | |
| Thalersdorf | | | | | | | | | | | |
| Sindorf | | | | | | | | | | | |
| Rappendorf | | | | | | | | | | | |
| Niederndorf, Gh. Penzkofler | | | | | | | | | | | |
| Gutendorf | | | | | | | | | | | |
| Stenbühl, Abzw. Kirchenfelder | | | | | | | | | | | |
| Bad Kötzing, Reha-Kliniken | | | | | | | | | | | |
| Bad Kötzing, Pfingstreiterstr. Kreisverkehr | | | | | | | | | | | |
| Bad Kötzing, Schulzentrum | | | | | | | | | | | |
| Bad Kötzing, Westumgehung | | | | | | | | | | | |
| Bad Kötzing, Großparkplatz | | | | | | | | | | | |
| Bad Kötzing, Bahnhof | | | | | | | | | | | |
| ca. 09:37 | ca. 11:37 | ca. 13:17 | ca. 15:17 | ca. 18:22 | ca. 20:17 | ca. 09:55 | ca. 12:17 | ca. 14:17 | ca. 16:37 | ca. 17:37 | |
| Oberpaltzbahn RB 28 in Richtung Cham | 10:01 | 12:01 | 13:23 | 16:01 | - | 21:04 | 10:01 | - | - | - | 18:01 |
| Oberpaltzbahn RB 28 in Richtung Lam | 10:02 | 12:02 | 13:23 | 16:02 | 19:08 | - | 10:02 | - | - | 17:08 | 18:02 |

* Anmeldung muss spätestens am Vortag erfolgen. | Haltestelle wird nicht bedient. An Heiligabend und Silvester kein Verkehr

Der Bus fährt nur Haltestellen an für die eine Anmeldung vorliegt, deshalb verkürzt sich in der Regel die im Fahrplan dargestellte Fahrzeit. Die Anmeldung ist telefonisch über die Fahrwunschzentrale unter der Rufnummer 09921/94 99 964 Mo - So von 6:30 Uhr - 21:00 Uhr möglich und muss spätestens 60 Minuten vor planmäßiger Abfahrt erfolgen. Die voraussichtliche Abfahrts- / Ankunftszeit an den einzelnen Haltestellen wird Ihnen bei der Buchung mitgeteilt. Die tatsächliche Abfahrtszeit an der Starthaltstelle hängt von der Anzahl der Buchungen ab.

| Anmeldeschluss Fahrtnummer | Montag bis Freitag | | | | Samstag, Sonn- und Feiertag | | | | | |
|---------------------------------------|--------------------|-------|-------|-----------|-----------------------------|-----------|-----------|-----------|-----------|-----------|
| | 21:00* | 07:35 | 09:25 | 12:25 | 15:29 | 08:25 | 09:25 | 11:25 | 13:25 | 15:25 |
| ca. 07:25 019 | | 001 | 021 | ca. 13:25 | ca. 16:29 | ca. 09:25 | ca. 10:25 | ca. 12:25 | ca. 14:25 | ca. 16:25 |
| Hochprüller | 0 | 0 | 0 | 0 | 0 | 0 | 0 | 0 | 0 | 0 |
| Hinterwies | 0 | 0 | 0 | 0 | 0 | 0 | 0 | 0 | 0 | 0 |
| Klingbach | 0 | 0 | 0 | 0 | 0 | 0 | 0 | 0 | 0 | 0 |
| Näßling, Abzw Münchshöfen | ca. 08:35 | 0 | 0 | 0 | 0 | 0 | 0 | 0 | 0 | 0 |
| Näßling | 0 | 0 | 0 | 0 | 0 | 0 | 0 | 0 | 0 | 0 |
| Münchshöfen | 0 | 0 | 0 | 0 | 0 | 0 | 0 | 0 | 0 | 0 |
| Hinterviechach, Bärwurz Resl Hütte | 0 | 0 | 0 | 0 | 0 | 0 | 0 | 0 | 0 | 0 |
| Hochstraß | 0 | 0 | 0 | 0 | 0 | 0 | 0 | 0 | 0 | 0 |
| Baienweg, Abzw | 0 | 0 | 0 | 0 | 0 | 0 | 0 | 0 | 0 | 0 |
| Böhmersied | 0 | 0 | 0 | 0 | 0 | 0 | 0 | 0 | 0 | 0 |
| Hinterberg bei Kollnburg | 0 | 0 | 0 | 0 | 0 | 0 | 0 | 0 | 0 | 0 |
| Dörf bei Kollnburg | 0 | 0 | 0 | 0 | 0 | 0 | 0 | 0 | 0 | 0 |
| Winklern | 0 | 0 | 0 | 0 | 0 | 0 | 0 | 0 | 0 | 0 |
| Neidling | 0 | 0 | 0 | 0 | 0 | 0 | 0 | 0 | 0 | 0 |
| Bramersberg | 0 | 0 | 0 | 0 | 0 | 0 | 0 | 0 | 0 | 0 |
| Allersdorf | 0 | 0 | 0 | 0 | 0 | 0 | 0 | 0 | 0 | 0 |
| Einweging | 0 | 0 | 0 | 0 | 0 | 0 | 0 | 0 | 0 | 0 |
| Hilb | 0 | 0 | 0 | 0 | 0 | 0 | 0 | 0 | 0 | 0 |
| Kirchatnach | 0 | 0 | 0 | 0 | 0 | 0 | 0 | 0 | 0 | 0 |
| Höfen bei Viechach | 0 | 0 | 0 | 0 | 0 | 0 | 0 | 0 | 0 | 0 |
| Kollnburg, Genobank | 0 | 0 | 0 | 0 | 0 | 0 | 0 | 0 | 0 | 0 |
| Kollnburg, Ort | 0 | 0 | 0 | 0 | 0 | 0 | 0 | 0 | 0 | 0 |
| Kollnburg, Holzackerstr. | 0 | 0 | 0 | 0 | 0 | 0 | 0 | 0 | 0 | 0 |
| Kollnburg, Riedbacherstr. | 0 | 0 | 0 | 0 | 0 | 0 | 0 | 0 | 0 | 0 |
| Kollnburg, Schreinerhühweg | 0 | 0 | 0 | 0 | 0 | 0 | 0 | 0 | 0 | 0 |
| Rechtsried, Ortseinfahrt | 0 | 0 | 0 | 0 | 0 | 0 | 0 | 0 | 0 | 0 |
| Reichsdorf | 0 | 0 | 0 | 0 | 0 | 0 | 0 | 0 | 0 | 0 |
| Kammeraitnach | 0 | 0 | 0 | 0 | 0 | 0 | 0 | 0 | 0 | 0 |
| Oberschlätzendorf, Abzw. | 0 | 0 | 0 | 0 | 0 | 0 | 0 | 0 | 0 | 0 |
| Oberschlätzendorf, Gewöb. Rehau | 0 | 0 | 0 | 0 | 0 | 0 | 0 | 0 | 0 | 0 |
| Oberschlätzendorf, Gewöb. Lederfabrik | 0 | 0 | 0 | 0 | 0 | 0 | 0 | 0 | 0 | 0 |
| Viechtach, Pfahlhote/Freibad | ♦ | ♦ | ♦ | ♦ | ♦ | ♦ | ♦ | ♦ | ♦ | ♦ |
| Viechtach, Schmidstr./Edeka | ♦ | ♦ | ♦ | ♦ | ♦ | ♦ | ♦ | ♦ | ♦ | ♦ |
| Viechtach, Krankenhaus | ♦ | ♦ | ♦ | ♦ | ♦ | ♦ | ♦ | ♦ | ♦ | ♦ |
| Viechtach, Bahnhof/ZOB | 08:27 | 09:32 | 11:27 | 14:27 | 17:31 | 10:27 | 11:27 | 13:27 | 15:27 | 17:27 |
| RB 38 in Richtung Gotteszell | 08:37 | 09:37 | 11:37 | 14:37 | 17:37 | 10:37 | 11:37 | 13:37 | 15:37 | 17:37 |

*Anmeldung muss spätestens am Vortag erfolgen.
An Heiligabend und Silvester kein Verkehr

| Haltestelle wird nicht bedient.

♦ Innerortsverbindungen Viechtach nur über Stadtbuss



Der Bus fährt nur Haltestellen an für die eine Anmeldung vorliegt, deshalb verkürzt sich in der Regel die im Fahrplan dargestellte Fahrzeit. Die Anmeldung ist telefonisch über die Fahrwunschzentrale unter der Rufnummer 09921/9499964 Mo - So von 6:30 Uhr - 21:00 Uhr möglich und muss spätestens 60 Minuten vor planmäßiger Abfahrt erfolgen. Die voraussichtliche Abfahrts- /Ankunftszeit an den einzelnen Haltestellen wird Ihnen bei der Buchung mitgeteilt. Die tatsächliche Abfahrtszeit an der Starthaltestelle hängt von der Anzahl der Buchungen ab.



| Anmeldeschluss | Montag bis Freitag | | | | | Samstag, Sonn- und Feiertag | | | | |
|---------------------------------------|--------------------|-----------|-----------|-----------|-----------|-----------------------------|-----------|-----------|-----------|-----------|
| | 08:30 | 10:30 | 11:30 | 14:30 | 17:30 | 09:30 | 10:30 | 12:30 | 14:30 | 16:30 |
| Fahrtnummer | 002 | 018 | 020 | 004 | 006 | 014 | 008 | 022 | 010 | 012 |
| RB 38 aus Richtung Gotteszell | 08:32 | 11:22 | 12:22 | 15:22 | 18:22 | 10:22 | 11:22 | 13:22 Sa | 15:22 | 17:22 |
| Bus 6188 aus Richtung Bad Kötzting | 09:14 | - | - | - | - | - | - | - | - | - |
| Viechtach, Bahnhof/ZOB | 09:30 | 11:30 | 12:30 | 15:30 | 18:30 | 10:30 | 11:30 | 13:30 | 15:30 | 17:30 |
| Viechtach, Krankenhaus | ♦ ① | ♦ ① | ① | ♦ ① | ① | ① | ① | ① | ① | ① |
| Viechtach, Schmidstr./Edeka | ♦ ① | ♦ ① | ① | ♦ ① | ① | ① | ① | ① | ① | ① |
| Viechtach, Pfalhotel/Freibad | ♦ ① | ♦ ① | ① | ♦ ① | ① | ① | ① | ① | ① | ① |
| Oberschlattendorf, Gewbg. Lederfabrik | ① | ① | ① | ① | ① | ① | ① | ① | ① | ① |
| Oberschlattendorf, Gewbg. Rehau | ① | ① | ① | ① | ① | ① | ① | ① | ① | ① |
| Oberschlattendorf, Abzw. | ① | ① | ① | ① | ① | ① | ① | ① | ① | ① |
| Kammeralmach | ① | ① | ① | ① | ① | ① | ① | ① | ① | ① |
| Reichsdorf | ① | ① | ① | ① | ① | ① | ① | ① | ① | ① |
| Reichersried, Ortsseinfahrt | ① | ① | ① | ① | ① | ① | ① | ① | ① | ① |
| Kollnburg, Schreinermühlweg | ① | ① | ① | ① | ① | ① | ① | ① | ① | ① |
| Kollnburg, Riedbacherstr. | ① | ① | ① | ① | ① | ① | ① | ① | ① | ① |
| Kollnburg, Holzäckerstr. | ① | ① | ① | ① | ① | ① | ① | ① | ① | ① |
| Kollnburg, Ort | ① | ① | ① | ① | ① | ① | ① | ① | ① | ① |
| Kollnburg, Genobank | ① | ① | ① | ① | ① | ① | ① | ① | ① | ① |
| Höfen bei Viechtach | ① | ① | ① | ① | ① | ① | ① | ① | ① | ① |
| Kirchatnach | ① | ① | ① | ① | ① | ① | ① | ① | ① | ① |
| Hilb | ① | ① | ① | ① | ① | ① | ① | ① | ① | ① |
| Einweging | ① | ① | ① | ① | ① | ① | ① | ① | ① | ① |
| Allersdorf | ① | ① | ① | ① | ① | ① | ① | ① | ① | ① |
| Bramersberg | ① | ① | ① | ① | ① | ① | ① | ① | ① | ① |
| Nedling | ① | ① | ① | ① | ① | ① | ① | ① | ① | ① |
| Winklern | ① | ① | ① | ① | ① | ① | ① | ① | ① | ① |
| Dörfel bei Kollnburg | ① | ① | ① | ① | ① | ① | ① | ① | ① | ① |
| Hinterberg b. Kollnburg | ① | ① | ① | ① | ① | ① | ① | ① | ① | ① |
| Bohmersried | ① | ① | ① | ① | ① | ① | ① | ① | ① | ① |
| Balenweg, Abzw | ① | ① | ① | ① | ① | ① | ① | ① | ① | ① |
| Hochstraß | ① | ① | ① | ① | ① | ① | ① | ① | ① | ① |
| Hinterviechach, Bärwurz Resl Hütte | ① | ① | ① | ① | ① | ① | ① | ① | ① | ① |
| Münchshöfen | ① | ① | ① | ① | ① | ① | ① | ① | ① | ① |
| Nößling | ① | ① | ① | ① | ① | ① | ① | ① | ① | ① |
| Nößling, Abzw Münchshöfen | ① | ① | ① | ① | ① | ① | ① | ① | ① | ① |
| Klinglbach | ① | ① | ① | ① | ① | ① | ① | ① | ① | ① |
| Hinterwies | ① | ① | ① | ① | ① | ① | ① | ① | ① | ① |
| Hochpröller | ca. 10:33 | ca. 12:32 | ca. 13:32 | ca. 16:32 | ca. 19:32 | ca. 11:32 | ca. 12:32 | ca. 14:32 | ca. 16:32 | ca. 18:32 |

* Anmeldung muss spätestens am Vortag erfolgen.
An Heiligabend und Silvester kein Verkehr

♦ Innerortsverbindungen Viechtach nur über Stadtbus

♦ Haltestelle wird nicht bedient..

♦ Innerortsverbindungen Viechtach nur über Stadtbus



Der Bus fährt nur Haltestellen an für die eine Anmeldung vorliegt, deshalb verkürzt sich in der Regel die im Fahrplan dargestellte Fahrzeit. Die Anmeldung ist telefonisch über die Fahrwunschzentrale unter der Rufnummer 09921/94 99 964 Mo - So von 6:30 Uhr - 21:00 Uhr möglich und muss spätestens 60 Minuten vor planmäßiger Abfahrt erfolgen. Die voraussichtliche Abfahrts- / Ankunftszeit an den einzelnen Haltestellen wird Ihnen bei der Buchung mitgeteilt. Die tatsächliche Abfahrtszeit an der Starthaltestelle hängt von der Anzahl der Buchungen ab.



| Anmeldeschluss Fahrtnummer | Montag bis Freitag | | | | Samstag, Sonn- und Feiertag | | | |
|------------------------------------|--------------------|-----------|-----------|-----------|-----------------------------|-----------|-----------|-----------|
| | 21:00* | 10:13 | 14:13 | 17:00 | 09:23 | 11:23 | 14:23 | 16:23 |
| | 001 | 003 | 005 | 007 | 009 | 021 | 019 | 013 |
| | ca. 08:00 | ca. 11:13 | ca. 14:13 | ca. 18:00 | ca. 08:23 | ca. 10:23 | ca. 15:23 | ca. 17:23 |
| Mais bei Bodenmais | 0 | 0 | 0 | 0 | 0 | 0 | 0 | 0 |
| Moozhof | ♦ | ♦ | ♦ | ♦ | ♦ | ♦ | ♦ | ♦ |
| Bodenmais, Seniorenresidenz | ♦ | ♦ | ♦ | ♦ | ♦ | ♦ | ♦ | ♦ |
| Bodenmais, Riesbach | ♦ | ♦ | ♦ | ♦ | ♦ | ♦ | ♦ | ♦ |
| Bodenmais, Klinik, Silberberg | ♦ | ♦ | ♦ | ♦ | ♦ | ♦ | ♦ | ♦ |
| Bodenmais, Hallenbad/Freibad | ♦ | ♦ | ♦ | ♦ | ♦ | ♦ | ♦ | ♦ |
| Bodenmais, JOSKA Arkaden | ♦ | ♦ | ♦ | ♦ | ♦ | ♦ | ♦ | ♦ |
| Bodenmais, Teisnacher Straße | ♦ | ♦ | ♦ | ♦ | ♦ | ♦ | ♦ | ♦ |
| Bodenmais, JOSKA Glasparadies | ♦ | ♦ | ♦ | ♦ | ♦ | ♦ | ♦ | ♦ |
| Bodenmais, Glück-Auf-Stadion | ♦ | ♦ | ♦ | ♦ | ♦ | ♦ | ♦ | ♦ |
| Bodenmais, Riedeln | ♦ | ♦ | ♦ | ♦ | ♦ | ♦ | ♦ | ♦ |
| Bodenmais, Hotel Böhmhof | ♦ | ♦ | ♦ | ♦ | ♦ | ♦ | ♦ | ♦ |
| Bodenmais, Regener Straße | ♦ | ♦ | ♦ | ♦ | ♦ | ♦ | ♦ | ♦ |
| Bodenmais, Ortsteil Silberberg | ♦ | ♦ | ♦ | ♦ | ♦ | ♦ | ♦ | ♦ |
| Silberberg, Sesselbahn, Talstation | 0 | 0 | 0 | 0 | 0 | 0 | 0 | 0 |
| Bodenmais, Cafe Winkltübel | ♦ | ♦ | ♦ | ♦ | ♦ | ♦ | ♦ | ♦ |
| Bodenmais, Gasthaus Arbersee | ♦ | ♦ | ♦ | ♦ | ♦ | ♦ | ♦ | ♦ |
| Bodenmais, Rathaus/Bahnhof | 0 | 0 | 0 | 0 | 0 | 0 | 0 | 0 |
| Bus 6196 in Richtung Regen | 11:29 | 11:29 | 14:11 | - | - | - | - | - |
| RB 37 in Richtung Zwiesel | 08:29 | 12:01 | 14:29 | 18:29 | 08:29 | 10:29 | 15:29 | 17:29 |
| Bodenmais, Hammerhof | ♦ | ♦ | ♦ | ♦ | ♦ | ♦ | ♦ | ♦ |
| Bodenmais, Sternhammer | - | 0 | 0 | 0 | 0 | 0 | 0 | 0 |
| Maisried, Abzw. | 0 | 0 | 0 | 0 | 0 | 0 | 0 | 0 |
| Oberauerkel | 0 | 0 | 0 | 0 | 0 | 0 | 0 | 0 |
| Etzendorf | 0 | 0 | 0 | 0 | 0 | 0 | 0 | 0 |
| Weghof b. Böbrach | 0 | 0 | 0 | 0 | 0 | 0 | 0 | 0 |
| Auerkiel, Abzw | 0 | 0 | 0 | 0 | 0 | 0 | 0 | 0 |
| Bobrach, Ahornweg | 0 | 0 | 0 | 0 | 0 | 0 | 0 | 0 |
| Bobrach, Rathaus | 0 | 0 | 0 | 0 | 0 | 0 | 0 | 0 |
| Schrollhof/Eck, Abzw | 0 | 0 | 0 | 0 | 0 | 0 | 0 | 0 |
| Teisnach, Busbahnhof | 0 | 0 | 0 | 0 | 0 | 0 | 0 | 0 |
| RB 38 in Richtung Gotteszell | - | 12:01 | 15:01 | 18:01 | 09:01 | 11:01 | 16:01 | 18:01 |
| RB 38 in Richtung Viechach | 08:11 | 12:01 | 15:01 | 18:01 | - | 11:01 | 16:01 | 18:01 |
| Kammersdorf, Genobank | 0 | 0 | 0 | 0 | 0 | 0 | 0 | 0 |
| Kammersdorf, Kreuzung | 0 | 0 | 0 | 0 | 0 | 0 | 0 | 0 |
| Pflitz | 0 | 0 | 0 | 0 | 0 | 0 | 0 | 0 |
| Kammersdorf, Gh. Gierl | 0 | 0 | 0 | 0 | 0 | 0 | 0 | 0 |
| Geiersthal, Kirche | 0 | 0 | 0 | 0 | 0 | 0 | 0 | 0 |
| Geiersthal, Kreisverkehr | 0 | 0 | 0 | 0 | 0 | 0 | 0 | 0 |
| Fernsdorf, B.85 | 0 | 0 | 0 | 0 | 0 | 0 | 0 | 0 |
| Linden, Gh. Linden | 0 | 0 | 0 | 0 | 0 | 0 | 0 | 0 |
| Patersdorf, Ort | 0 | 0 | 0 | 0 | 0 | 0 | 0 | 0 |
| Kaikentried | 0 | 0 | 0 | 0 | 0 | 0 | 0 | 0 |
| Bäimannsried | 0 | 0 | 0 | 0 | 0 | 0 | 0 | 0 |
| Aschersdorf | 0 | 0 | 0 | 0 | 0 | 0 | 0 | 0 |
| Oed bei Teisnach | 0 | 0 | 0 | 0 | 0 | 0 | 0 | 0 |
| Teisnach, Fa. Rohde u. Schwarz | 0 | 0 | 0 | 0 | 0 | 0 | 0 | 0 |
| Teisnach, Michl-Kaiser-Weg | 0 | 0 | 0 | 0 | 0 | 0 | 0 | 0 |
| Unterberg | 0 | 0 | 0 | 0 | 0 | 0 | 0 | 0 |
| Berging, Staatsstraße | 0 | 0 | 0 | 0 | 0 | 0 | 0 | 0 |
| Teisnach, Busbahnhof | 08:56 | 12:10 | 15:10 | 18:57 | 09:20 | 11:20 | 16:20 | 18:20 |
| RB 38 in Richtung Gotteszell | 09:01 | 13:01 | 16:01 | 19:01 | 10:01 | 12:01 | 17:01 | 19:01 |
| RB 38 in Richtung Viechach | - | 13:01 | 16:01 | 19:01 | 10:01 | 14:01 | 17:01 | 19:01 |

* Anmeldung muss spätestens am Vortag erfolgen. ♦ Innerortsverbindungen Bodenmais nur über Ortslinie Bodenmais An Heiligabend und Silvester kein Verkehr



Der Bus fährt nur Haltestellen an für die eine Anmeldung vorliegt, deshalb verkürzt sich in der Regel die im Fahrplan dargestellte Fahrzeit. Die Anmeldung ist telefonisch über die Fahrwunschzentrale unter der Rufnummer 09921/94 99 964 Mo - So von 6:30 Uhr - 21:00 Uhr möglich und muss spätestens 60 Minuten vor planmäßiger Abfahrt erfolgen. Die voraussichtliche Abfahrts- /Ankunftszeit an den einzelnen Haltestellen wird Ihnen bei der Buchung mitgeteilt. Die tatsächliche Abfahrtszeit an der Starthaltestelle hängt von der Anzahl der Buchungen ab.

| Anmeldeschluss | Montag bis Freitag | | | | Samstag, Sonn- und Feiertag | | | | |
|--------------------------------|--------------------|------------|------------|------------|-----------------------------|------------|------------|------------|------------|
| | 08:00 | 09:00 | 11:13 | 15:00 | 18:00 | 08:30 | 10:23 | 12:55 | 17:25 |
| Fahrtnummer | 002 | 022 | 004 | 006 | 008 | 024 | 012 | 014 | 016 |
| RB 38 aus Richtung Gotteszell | 08:09 | 09:57 | 11:57 | 15:57 | 18:57 | - | 10:57 | 13:57 | 17:57 |
| RB 38 aus Richtung Vrehtsch | 08:59 | 09:59 | 11:59 | 15:59 | 18:59 | 08:59 | 10:59 | 13:59 | 17:59 |
| Teisnach, Busbahnhof | 09:00 | 10:00 | 12:13 | 16:00 | 19:00 | 09:30 | 11:23 | 13:55 | 18:25 |
| Berging, Staatsstraße | ⊙ | ⊙ | ⊙ | ⊙ | ⊙ | ⊙ | ⊙ | ⊙ | ⊙ |
| Unterberging | ⊙ | ⊙ | ⊙ | ⊙ | ⊙ | ⊙ | ⊙ | ⊙ | ⊙ |
| Teisnach, Michl-Kaiser-Weg | ⊙ | ⊙ | ⊙ | ⊙ | ⊙ | ⊙ | ⊙ | ⊙ | ⊙ |
| Teisnach, Fa. Rohde u. Schwarz | ⊙ | ⊙ | ⊙ | ⊙ | ⊙ | ⊙ | ⊙ | ⊙ | ⊙ |
| Oed bei Teisnach | ⊙ | ⊙ | ⊙ | ⊙ | ⊙ | ⊙ | ⊙ | ⊙ | ⊙ |
| Aschersdorf | ⊙ | ⊙ | ⊙ | ⊙ | ⊙ | ⊙ | ⊙ | ⊙ | ⊙ |
| Bämannsried | ⊙ | ⊙ | ⊙ | ⊙ | ⊙ | ⊙ | ⊙ | ⊙ | ⊙ |
| Kalkenried | ⊙ | ⊙ | ⊙ | ⊙ | ⊙ | ⊙ | ⊙ | ⊙ | ⊙ |
| Patersdorf, Ort | ⊙ | ⊙ | ⊙ | ⊙ | ⊙ | ⊙ | ⊙ | ⊙ | ⊙ |
| Linden, Gh. Linden | ⊙ | ⊙ | ⊙ | ⊙ | ⊙ | ⊙ | ⊙ | ⊙ | ⊙ |
| Fernsdorf, B 85 | ⊙ | ⊙ | ⊙ | ⊙ | ⊙ | ⊙ | ⊙ | ⊙ | ⊙ |
| Geiersthal, Kreisverkehr | ⊙ | ⊙ | ⊙ | ⊙ | ⊙ | ⊙ | ⊙ | ⊙ | ⊙ |
| Geiersthal, Kirche | ⊙ | ⊙ | ⊙ | ⊙ | ⊙ | ⊙ | ⊙ | ⊙ | ⊙ |
| Kammersdorf, Gh. Gierl | ⊙ | ⊙ | ⊙ | ⊙ | ⊙ | ⊙ | ⊙ | ⊙ | ⊙ |
| Pfiflitz | ⊙ | ⊙ | ⊙ | ⊙ | ⊙ | ⊙ | ⊙ | ⊙ | ⊙ |
| Kammersdorf, Kreuzung | ⊙ | ⊙ | ⊙ | ⊙ | ⊙ | ⊙ | ⊙ | ⊙ | ⊙ |
| Kammersdorf, Genobank | ⊙ | ⊙ | ⊙ | ⊙ | ⊙ | ⊙ | ⊙ | ⊙ | ⊙ |
| Teisnach, Busbahnhof | ⊙ | ⊙ | ⊙ | ⊙ | ⊙ | ⊙ | ⊙ | ⊙ | ⊙ |
| Schrollhof/Eck, Abzw | ⊙ | ⊙ | ⊙ | ⊙ | ⊙ | ⊙ | ⊙ | ⊙ | ⊙ |
| Bobrach, Rathaus | ⊙ | ⊙ | ⊙ | ⊙ | ⊙ | ⊙ | ⊙ | ⊙ | ⊙ |
| Bobrach, Ahornweg | ⊙ | ⊙ | ⊙ | ⊙ | ⊙ | ⊙ | ⊙ | ⊙ | ⊙ |
| Auerkiel, Abzw | ⊙ | ⊙ | ⊙ | ⊙ | ⊙ | ⊙ | ⊙ | ⊙ | ⊙ |
| Weghof b. Böbrach | ⊙ | ⊙ | ⊙ | ⊙ | ⊙ | ⊙ | ⊙ | ⊙ | ⊙ |
| Etzendorf | ⊙ | ⊙ | ⊙ | ⊙ | ⊙ | ⊙ | ⊙ | ⊙ | ⊙ |
| Oberauerkiel | ⊙ | ⊙ | ⊙ | ⊙ | ⊙ | ⊙ | ⊙ | ⊙ | ⊙ |
| Maisried, Abzw. | ⊙ | ⊙ | ⊙ | ⊙ | ⊙ | ⊙ | ⊙ | ⊙ | ⊙ |

Antrag Mobilitätsbonus zum Heraustrennen!

MOBILITÄTSBONUS FÜR SENIOREN UND MENSCHEN MIT BEHINDERUNG

Informationen zum Mobilitätsbonus finden Sie auf der Rückseite dieses Heftes.

ANTRAG

Landratsamt Regen, Poschetsrieder Str. 16, 94209 Regen

Antragsteller:

Name / Vorname

Geburtsdatum

Straße / Hausnummer

Postleitzahl / Ort

Telefon

E-Mail Adresse (freiwillige Angabe)

Angaben zum Bezugsberechtigten Personenkreis:

65 Jahre und älter / Altersrentenbezieher / Pensionist

Behinderung (GdB ab 50)

Angaben zu den eingereichten Fahrtkosten:

Zeitraum, Monat(e): _____

Es sind (Anzahl) _____

Fahrscheine im Gesamtwert von _____ Euro zur Abrechnung beigelegt.

Der Landkreis Regen beteiligt sich an der Hälfte der Mobilitätskosten und erstattet maximal 60 Euro pro Monat. Das heißt, Bezugsberechtigte können pro Monat Fahrscheine und Taxi-quittungen im Wert von 120 Euro verbrauchen.

Weitere Informationen finden Sie unter:
www.landkreis-regen.de/mobilitaetsbonus

Bankverbindung:

Kontoinhaber:

Name des Kreditinstituts:

IBAN:

BIC:

Der Kontoinhaber ist der Antragssteller
 eine andere berechtigte Person

Name und Anschrift des Zahlungsempfängers, sofern es sich nicht um den Antragssteller handelt:

Name / Vorname

Straße / Hausnummer

Postleitzahl / Ort

Eingereichte Unterlagen:

Dem Antrag auf ÖPNV-Zuschuss für Senioren und Schwerbehinderte sind beigelegt

- Kopie des Personalausweises (bei Personen ab 65 Jahren) *
- Kopie des Rentenausweises bei Rentnern und Pensionisten *
- Kopie des Behindertenausweises bei Personen mit GbB *
- Originalbelege der Fahrscheine
- Weitere Ergänzungen zum Antrag

* diese Unterlagen müssen nur beim ersten Antrag mit abgegeben werden.

Ohne die Vorlage der mit * gekennzeichneten Unterlagen ist die Bearbeitung Ihres Antrags nicht möglich. Nicht benötigte Angaben dürfen geschwärzt werden. Die eingereichten Kopien werden unverzüglich nach Überprüfung der jeweiligen Angaben (Geburtsdatum, Grad der Behinderung, Rentennachweis) vernichtet.



| Anmeldeschluss Fahrtnummer | Montag bis Freitag | | | | | Samstag, Sonn- und Feiertag | | | | | | | |
|-----------------------------------|--------------------|------------------|------------------|------------------|------------------|-----------------------------|------------------|------------------|------------------|------------------|------------------|------------------|------------------|
| | 21:00* | 07:43 | 09:43 | 10:43 | 11:43 | 13:43 | 14:43 | 16:43 | 21:00* | 07:43 | 09:43 | 11:43 | 14:43 |
| Brammersberg Allersdorf | 019 ca. 06:43 | 001 ca. 08:43 | 027 ca. 10:43 | 003 ca. 11:43 | 029 ca. 12:43 | 005 ca. 14:43 | 017 ca. 15:43 | 021 ca. 17:43 | 007 ca. 06:43 | 009 ca. 08:43 | 023 ca. 10:43 | 011 ca. 12:43 | 025 ca. 15:43 |
| Kogl | ⊙ | ⊙ | ⊙ | ⊙ | ⊙ | ⊙ | ⊙ | ⊙ | ⊙ | ⊙ | ⊙ | ⊙ | ⊙ |
| Kager bei Achslach | ⊙ | ⊙ | ⊙ | ⊙ | ⊙ | ⊙ | ⊙ | ⊙ | ⊙ | ⊙ | ⊙ | ⊙ | ⊙ |
| Randsburg | ⊙ | ⊙ | ⊙ | ⊙ | ⊙ | ⊙ | ⊙ | ⊙ | ⊙ | ⊙ | ⊙ | ⊙ | ⊙ |
| Wieden | ⊙ | ⊙ | ⊙ | ⊙ | ⊙ | ⊙ | ⊙ | ⊙ | ⊙ | ⊙ | ⊙ | ⊙ | ⊙ |
| Wolffersried, Abzw Lindendau | ⊙ | ⊙ | ⊙ | ⊙ | ⊙ | ⊙ | ⊙ | ⊙ | ⊙ | ⊙ | ⊙ | ⊙ | ⊙ |
| Lindenu | ⊙ | ⊙ | ⊙ | ⊙ | ⊙ | ⊙ | ⊙ | ⊙ | ⊙ | ⊙ | ⊙ | ⊙ | ⊙ |
| Finkenschlag | ⊙ | ⊙ | ⊙ | ⊙ | ⊙ | ⊙ | ⊙ | ⊙ | ⊙ | ⊙ | ⊙ | ⊙ | ⊙ |
| Grün, Abzw Frath | ⊙ | ⊙ | ⊙ | ⊙ | ⊙ | ⊙ | ⊙ | ⊙ | ⊙ | ⊙ | ⊙ | ⊙ | ⊙ |
| Kalteck | ⊙ | ⊙ | ⊙ | ⊙ | ⊙ | ⊙ | ⊙ | ⊙ | ⊙ | ⊙ | ⊙ | ⊙ | ⊙ |
| Achslach, Sparkasse | ⊙ | ⊙ | ⊙ | ⊙ | ⊙ | ⊙ | ⊙ | ⊙ | ⊙ | ⊙ | ⊙ | ⊙ | ⊙ |
| Bachlehen | ⊙ | ⊙ | ⊙ | ⊙ | ⊙ | ⊙ | ⊙ | ⊙ | ⊙ | ⊙ | ⊙ | ⊙ | ⊙ |
| Hampermühle | ⊙ | ⊙ | ⊙ | ⊙ | ⊙ | ⊙ | ⊙ | ⊙ | ⊙ | ⊙ | ⊙ | ⊙ | ⊙ |
| Steinbreiten | ⊙ | ⊙ | ⊙ | ⊙ | ⊙ | ⊙ | ⊙ | ⊙ | ⊙ | ⊙ | ⊙ | ⊙ | ⊙ |
| Gotteszell, Sägmühle | ⊙ | ⊙ | ⊙ | ⊙ | ⊙ | ⊙ | ⊙ | ⊙ | ⊙ | ⊙ | ⊙ | ⊙ | ⊙ |
| Giefhubl | ⊙ | ⊙ | ⊙ | ⊙ | ⊙ | ⊙ | ⊙ | ⊙ | ⊙ | ⊙ | ⊙ | ⊙ | ⊙ |
| Tafersried, Ort | ⊙ | ⊙ | ⊙ | ⊙ | ⊙ | ⊙ | ⊙ | ⊙ | ⊙ | ⊙ | ⊙ | ⊙ | ⊙ |
| Tafersried | ⊙ | ⊙ | ⊙ | ⊙ | ⊙ | ⊙ | ⊙ | ⊙ | ⊙ | ⊙ | ⊙ | ⊙ | ⊙ |
| Weihmannsried | ⊙ | ⊙ | ⊙ | ⊙ | ⊙ | ⊙ | ⊙ | ⊙ | ⊙ | ⊙ | ⊙ | ⊙ | ⊙ |
| Gotteszell, Ortsmitte/Grundschule | ⊙ | ⊙ | ⊙ | ⊙ | ⊙ | ⊙ | ⊙ | ⊙ | ⊙ | ⊙ | ⊙ | ⊙ | ⊙ |
| Bus 4142 in Richtung Deggendorf | 07:05 | - | - | - | - | - | - | - | 07:12 | - | - | - | - |
| Gotteszell, Batzerberg | ⊙ | ⊙ | ⊙ | ⊙ | ⊙ | ⊙ | ⊙ | ⊙ | ⊙ | ⊙ | ⊙ | ⊙ | ⊙ |
| Gotteszell, Bahnhof | ⊙ | ⊙ | ⊙ | ⊙ | ⊙ | ⊙ | ⊙ | ⊙ | ⊙ | ⊙ | ⊙ | ⊙ | ⊙ |
| RB 35 in Richtung Deggendorf | 07:51 | 09:22 | 11:22 | 12:22 | 13:22 | 15:22 | 16:22 | 18:22 | 07:14 | 09:22 | 11:22 | 13:22 | 15:22 |
| RB 35 in Richtung Regen | 07:33 | 09:35 | 11:35 | 12:35 | 13:35 | 15:35 | 16:35 | 18:35 | 07:33 | 09:35 | 11:35 | 13:35 | 15:35 |
| RB 38 in Richtung Viechtach | 07:51 | 09:39 | 11:39 | 12:39 | 13:36 | 15:39 | 16:39 | 18:39 | 07:39 | 09:39 | 11:39 | 13:39 | 15:39 |
| Ruhmannsfelden, Edeka | ⊙ | ⊙ | ⊙ | ⊙ | ⊙ | ⊙ | ⊙ | ⊙ | ⊙ | ⊙ | ⊙ | ⊙ | ⊙ |
| Ruhmannsfelden, Natursee | ⊙ | ⊙ | ⊙ | ⊙ | ⊙ | ⊙ | ⊙ | ⊙ | ⊙ | ⊙ | ⊙ | ⊙ | ⊙ |
| Ruhmannsfelden, Verwaltung | ⊙ | ⊙ | ⊙ | ⊙ | ⊙ | ⊙ | ⊙ | ⊙ | ⊙ | ⊙ | ⊙ | ⊙ | ⊙ |
| Ruhmannsfelden, Kirchplatz | ⊙ | ⊙ | ⊙ | ⊙ | ⊙ | ⊙ | ⊙ | ⊙ | ⊙ | ⊙ | ⊙ | ⊙ | ⊙ |
| Ruhmannsfelden, Poststr. | ⊙ | ⊙ | ⊙ | ⊙ | ⊙ | ⊙ | ⊙ | ⊙ | ⊙ | ⊙ | ⊙ | ⊙ | ⊙ |
| Ruhmannsfelden, Bahnhof | ⊙ | ⊙ | ⊙ | ⊙ | ⊙ | ⊙ | ⊙ | ⊙ | ⊙ | ⊙ | ⊙ | ⊙ | ⊙ |
| Giggernried | ⊙ | ⊙ | ⊙ | ⊙ | ⊙ | ⊙ | ⊙ | ⊙ | ⊙ | ⊙ | ⊙ | ⊙ | ⊙ |
| Vorderleitzberg | ⊙ | ⊙ | ⊙ | ⊙ | ⊙ | ⊙ | ⊙ | ⊙ | ⊙ | ⊙ | ⊙ | ⊙ | ⊙ |
| Hinterleitzberg | ⊙ | ⊙ | ⊙ | ⊙ | ⊙ | ⊙ | ⊙ | ⊙ | ⊙ | ⊙ | ⊙ | ⊙ | ⊙ |
| Fratsdorf | ⊙ | ⊙ | ⊙ | ⊙ | ⊙ | ⊙ | ⊙ | ⊙ | ⊙ | ⊙ | ⊙ | ⊙ | ⊙ |
| Zuckernried Abzw | ⊙ | ⊙ | ⊙ | ⊙ | ⊙ | ⊙ | ⊙ | ⊙ | ⊙ | ⊙ | ⊙ | ⊙ | ⊙ |
| Buchsen, Gh | ⊙ | ⊙ | ⊙ | ⊙ | ⊙ | ⊙ | ⊙ | ⊙ | ⊙ | ⊙ | ⊙ | ⊙ | ⊙ |
| Schönbergsiedlung, Disco Tenne | ⊙ | ⊙ | ⊙ | ⊙ | ⊙ | ⊙ | ⊙ | ⊙ | ⊙ | ⊙ | ⊙ | ⊙ | ⊙ |
| Prünst. (B11) | ⊙ | ⊙ | ⊙ | ⊙ | ⊙ | ⊙ | ⊙ | ⊙ | ⊙ | ⊙ | ⊙ | ⊙ | ⊙ |
| Wildtier | ⊙ | ⊙ | ⊙ | ⊙ | ⊙ | ⊙ | ⊙ | ⊙ | ⊙ | ⊙ | ⊙ | ⊙ | ⊙ |
| Handing | ⊙ | ⊙ | ⊙ | ⊙ | ⊙ | ⊙ | ⊙ | ⊙ | ⊙ | ⊙ | ⊙ | ⊙ | ⊙ |
| Bullenhof (B11) | ⊙ | ⊙ | ⊙ | ⊙ | ⊙ | ⊙ | ⊙ | ⊙ | ⊙ | ⊙ | ⊙ | ⊙ | ⊙ |
| Ruhmannsfelden, Norma | ⊙ | ⊙ | ⊙ | ⊙ | ⊙ | ⊙ | ⊙ | ⊙ | ⊙ | ⊙ | ⊙ | ⊙ | ⊙ |
| Ruhmannsfelden, Marktplatz | ⊙ | ⊙ | ⊙ | ⊙ | ⊙ | ⊙ | ⊙ | ⊙ | ⊙ | ⊙ | ⊙ | ⊙ | ⊙ |
| Ruhmannsfelden, Osterbrunnstr. | ⊙ | ⊙ | ⊙ | ⊙ | ⊙ | ⊙ | ⊙ | ⊙ | ⊙ | ⊙ | ⊙ | ⊙ | ⊙ |
| Ruhmannsfelden, Huberweidsiedlung | ⊙ | ⊙ | ⊙ | ⊙ | ⊙ | ⊙ | ⊙ | ⊙ | ⊙ | ⊙ | ⊙ | ⊙ | ⊙ |
| Haidenberg / Schwarzen | ⊙ | ⊙ | ⊙ | ⊙ | ⊙ | ⊙ | ⊙ | ⊙ | ⊙ | ⊙ | ⊙ | ⊙ | ⊙ |
| Hinterleuthen | ca. 07:41 | ca. 09:41 | ca. 11:41 | ca. 12:41 | ca. 13:41 | ca. 15:41 | ca. 16:41 | ca. 18:41 | ca. 07:41 | ca. 09:41 | ca. 11:41 | ca. 13:41 | ca. 16:41 |

* Anmeldung muss spätestens am Vortag erfolgen. An Heiligabend und Silvester kein Verkehr



Der Bus fährt nur Haltestellen an für die eine Anmeldung vorliegt, deshalb verkürzt sich in der Regel die im Fahrplan dargestellte Fahrzeit. Die Anmeldung ist telefonisch über die Fahrwunschzentrale unter der Rufnummer 09921/94 99 964 Mo - So von 6:30 Uhr - 21:00 Uhr möglich und muss spätestens 60 Minuten vor planmäßiger Abfahrt erfolgen. Die voraussichtliche Abfahrts- / Ankunftszeit an den einzelnen Haltestellen wird Ihnen bei der Buchung mitgeteilt. Die tatsächliche Abfahrtszeit an der Starthaltestelle hängt von der Anzahl der Buchungen ab.



| Anmeldeschluss Fahrtnummer | Montag bis Freitag | | | | Samstag, Sonn- und Feiertag | | | | | |
|---|--------------------|-----------|-----------|-----------|-----------------------------|-----------|-----------|-----------|-----------|-----------|
| | 21:00* | 08:43 | 12:43 | 15:43 | 16:43 | 17:43 | 08:43 | 10:43 | 12:43 | 14:43 |
| Hinterfeuthen | 020 | 022 | 002 | 004 | 006 | 008 | 010 | 016 | 012 | 018 |
| ca. 07:43 | ca. 09:43 | ca. 13:43 | ca. 16:43 | ca. 17:43 | ca. 18:43 | ca. 09:43 | ca. 11:43 | ca. 13:43 | ca. 15:43 | |
| Haidenberg / Schwarzen Ruhmannsfelden, Huberweidsiedlung Ruhmannsfelden, Osterbrunnstr. Ruhmannsfelden, Marktplatz Ruhmannsfelden, Norma Bullenhof (B11) Handlung Wildtier Prünst (B11) Schönbergsiedlung, Disco Tenne Büchsen, Gh Zuckerried Abzw Fratersdorf Hinterleitzberg Vorderleitzberg Giegenried Ruhmannsfelden, Bahnhof Ruhmannsfelden, Poststr. Ruhmannsfelden, Kirchplatz Ruhmannsfelden, Verwaltung Ruhmannsfelden, Natursee Ruhmannsfelden, Edeka RB 35 aus Richtung Deggendorf RB 35 aus Richtung Regen RB 38 aus Richtung Vriechtach Gotteszell, Bahnhof Gotteszell, Batzerberg Bus 4142 aus Richtung Deggendorf | ca. 07:43 | ca. 09:43 | ca. 13:43 | ca. 16:43 | ca. 17:43 | ca. 18:43 | ca. 09:43 | ca. 11:43 | ca. 13:43 | ca. 15:43 |
| | 10:35 | 10:35 | 13:35 | 16:35 | 17:35 | 18:35 | 09:35 | 11:35 | 13:35 | 15:35 |
| | 10:22 | 10:22 | 13:22 | 16:22 | 17:22 | 18:22 | 09:22 | 11:22 | 13:22 | 15:22 |
| | 10:18 | 10:18 | 13:18 | 16:18 | 17:18 | 18:18 | 09:18 | 11:18 | 13:18 | 15:18 |
| | - | - | 13:49 | 15:49 | 17:43 | - | - | - | 13:50 | - |
| Gotteszell, Ortsmitte/Grundschule Weihmannsried Tafersried Tafersried, Ort Gießhubl Gotteszell, Sägmühle Steinbreiten Hampermühle Bachlehen Achslach, Spakasse Kalteck Grün, Abzw Frath Finkenschlag Lindenuau Woltersried, Abzw Lindenuau Wieden Randsburg Kager bei Achslach Kog Allersdorf Bramersberg | 02 | 02 | 02 | 02 | 02 | 02 | 02 | 02 | 02 | 02 |
| | ca. 08:41 | ca. 10:41 | ca. 14:41 | ca. 17:41 | ca. 18:41 | ca. 19:41 | ca. 10:41 | ca. 12:41 | ca. 14:41 | ca. 16:41 |

* Anmeldung muss spätestens am Vortag erfolgen. An Heiligabend und Silvester kein Verkehr



Der Bus fährt nur Haltestellen an für die eine Anmeldung vorliegt, deshalb verkürzt sich in der Regel die im Fahrplan dargestellte Fahrzeit. Die Anmeldung ist telefonisch über die Fahrwunschzentrale unter der Rufnummer 09921/94 99 964 Mo - So von 6:30 Uhr - 21:00 Uhr möglich und muss spätestens 60 Minuten vor planmäßiger Abfahrt erfolgen. Die voraussichtliche Abfahrts- / Ankunftszeit an den einzelnen Haltestellen wird Ihnen bei der Buchung mitgeteilt. Die tatsächliche Abfahrtszeit an der Starthaltestelle hängt von der Anzahl der Buchungen ab.



| Anmeldeschluss Fahrtnummer | Montag bis Freitag | | | | | Samstag, Sonn- und Feiertag | | | | |
|--------------------------------------|--------------------|------------------|------------------|------------------|------------------|-----------------------------|------------------|------------------|--------------|------------------|
| | 21:00* | 08:39 | 10:22 | 14:00 | 16:00 | 19:00 | 21:00* | 09:00 | 12:00 | 15:00 |
| Zuckernied, Abzw. Patersdorf, B85 | 001 ca. 07:33 | 003 ca. 09:39 | 015 ca. 11:22 | 005 ca. 15:00 | 007 ca. 17:00 | 019 20:00 | 009 ca. 07:59 | 011 ca. 10:00 | 021 13:00 | 013 ca. 16:00 |
| Fernsdorf, B85 | | | | | | | | | | |
| Büchsen, Gh | | | | | | | | | | |
| Schönbergsedlung, Disco Tenne | | | | | | | | | | |
| Knabenhof b. Patersdorf | | | | | | | | | | |
| Bullenhof (B11) | | | | | | | | | | |
| RB 38 aus Richtung Gotteszell | 08:07 | 08:50 | 10:50 | 14:50 | 16:50 | 19:50 | 07:50 | - | 11:50 | 15:50 |
| RB 38 aus Richtung Viechtach | - | 09:06 | 11:06 | 15:06 | 17:06 | 20:06 | - | 10:06 | 13:06 | 16:06 |
| Patersdorf, Bahnhof | | | | | | | | | | |
| Patersdorf, Ort | | | | | | | | | | |
| Teisnach, Michl-Kaiser-Weg | | | | | | | | | | |
| Teisnach, Fa. Rohde u. Schwarz | | | | | | | | | | |
| Kalkenried | | | | | | | | | | |
| Triendlmühle | | | | | | | | | | |
| Annetsried, BWH | | | | | | | | | | |
| Annetsried, Stadthof | | | | | | | | | | |
| March, Abzw Berghäuser | | | | | | | | | | |
| March, Ortsmitte | | | | | | | | | | |
| Gottesried | | | | | | | | | | |
| Pometsau b. Tiefenried | | | | | | | | | | |
| Sohl | | | | | | | | | | |
| March, Abzw | | | | | | | | | | |
| Regen, Metten | | | | | | | | | | |
| Regen, Oleumhütte | | | | | | | | | | |
| Regen, BLSV Sportcamp | | | | | | | | | | |
| Rohrbach b. Regen | | | | | | | | | | |
| Regen, Freibad | | | | | | | | | | |
| Regen, Rüsselstraße | | | | | | | | | | |
| Regen, Adalbert-Stifter-Straße | ♦ | ♦ | | ♦ | | | | | | |
| Regen, Firma Schock | ♦ | ♦ | | ♦ | | | | | | |
| Regen, Kaserne | | | | | | | | | | |
| Regen, Hofbauerstraße | ♦ | ♦ | | ♦ | | | | | | |
| Regen, Fraunhoferstraße | ♦ | ♦ | | ♦ | | | | | | |
| Regen, Realschule | ♦ | ♦ | | ♦ | | | | | | |
| Regen, Stadtplatz | ♦ | ♦ | | ♦ | | | | | | |
| Regen, Auwesenweg b. Einkaufspark | ♦ | ♦ | | ♦ | | | | | | |
| Regen, Bahnhof/Busbahnhof | | | | | | | | | | |
| RB 35 in Richtung Zwiesel | 09:08 | 11:08 | 12:09 | 16:08 | 18:08 | 21:09 | 09:08 | 11:08 | 13:08 | 17:08 |
| RB 35 in Richtung Zwiesel | 08:48 | 10:48 | 11:48 | 15:48 | 17:48 | 20:48 | 08:48 | 10:48 | 12:48 | 16:48 |
| Poschetsried, Abzw | 08:25 | 10:31 | 12:14 | 15:52 | 17:52 | 20:52 | 08:51 | 10:52 | 12:52 | 16:52 |

* Anmeldung muss spätestens am Vortag erfolgen. ♦ Innerortsverbindungen Regen nur über Stadtbus Regen. An Heiligabend und Silvester kein Verkehr



Der Bus fährt nur Haltestellen an für die eine Anmeldung vorliegt, deshalb verkürzt sich in der Regel die im Fahrplan dargestellte Fahrzeit. Die Anmeldung ist telefonisch über die Fahrwunschzentrale unter der Rufnummer 09921/94 99 964 Mo - So von 6:30 Uhr - 21:00 Uhr möglich und muss spätestens 60 Minuten vor planmäßiger Abfahrt erfolgen. Die voraussichtliche Abfahrts- /Ankunftszeit an den einzelnen Haltestellen wird Ihnen bei der Buchung mitgeteilt. Die tatsächliche Abfahrtszeit an der Starthaltestelle hängt von der Anzahl der Buchungen ab.

| Anmeldeschluss Fahrtnummer | Montag bis Freitag | | | | Samstag, Sonn- und Feiertag | | | | | |
|-----------------------------------|--------------------|-----------|-----------|-----------|-----------------------------|-----------|-----------|-----------|-----------|-----------|
| | 07:50 | 09:24 | 11:09 | 17:19 | 18:54 | 08:04 | 10:04 | 13:04 | 16:04 | 18:04 |
| Poschtedied Abzw | 07:50 | 09:24 | 11:09 | 17:19 | 18:54 | 08:04 | 10:04 | 13:04 | 16:04 | 18:04 |
| RB 35 aus Richtung Deggenndorf | 08:50 | 10:24 | 12:09 | 18:19 | 19:54 | 09:04 | 11:04 | 14:04 | 17:04 | 19:04 |
| RB 35 aus Richtung Zwiessel | 08:48 | 09:48 | 11:48 | 17:48 | 19:48 | 08:48 | 10:48 | 13:48 | 16:48 | 18:48 |
| Regen, Bahnhof/Busbahnhof | 08:08 | 10:08 | 12:08 | 18:08 | 19:08 | 08:08 | 11:08 | 14:08 | 16:08 | 19:08 |
| Regen, Awiesenweg b. Einkaufspark | ♦ | ♦ | ♦ | ♦ | ♦ | ♦ | ♦ | ♦ | ♦ | ♦ |
| Regen, Stadtplatz | ♦ | ♦ | ♦ | ♦ | ♦ | ♦ | ♦ | ♦ | ♦ | ♦ |
| Regen, Realschule | ♦ | ♦ | ♦ | ♦ | ♦ | ♦ | ♦ | ♦ | ♦ | ♦ |
| Regen, Fraunhoferstraße | ♦ | ♦ | ♦ | ♦ | ♦ | ♦ | ♦ | ♦ | ♦ | ♦ |
| Regen, Abzw Hofbauerstraße | ♦ | ♦ | ♦ | ♦ | ♦ | ♦ | ♦ | ♦ | ♦ | ♦ |
| Regen, Kaseime | ♦ | ♦ | ♦ | ♦ | ♦ | ♦ | ♦ | ♦ | ♦ | ♦ |
| Regen, Firma Schock | ♦ | ♦ | ♦ | ♦ | ♦ | ♦ | ♦ | ♦ | ♦ | ♦ |
| Regen, Adalbert-Stifter-Straße | ♦ | ♦ | ♦ | ♦ | ♦ | ♦ | ♦ | ♦ | ♦ | ♦ |
| Regen, Ruseelstraße | ♦ | ♦ | ♦ | ♦ | ♦ | ♦ | ♦ | ♦ | ♦ | ♦ |
| Regen, Freibad | ♦ | ♦ | ♦ | ♦ | ♦ | ♦ | ♦ | ♦ | ♦ | ♦ |
| Rohrbach b. Regen | ♦ | ♦ | ♦ | ♦ | ♦ | ♦ | ♦ | ♦ | ♦ | ♦ |
| Regen, BLSV Sportcamp | ♦ | ♦ | ♦ | ♦ | ♦ | ♦ | ♦ | ♦ | ♦ | ♦ |
| Regen, Oieumhütte | ♦ | ♦ | ♦ | ♦ | ♦ | ♦ | ♦ | ♦ | ♦ | ♦ |
| Regen, Metten | ♦ | ♦ | ♦ | ♦ | ♦ | ♦ | ♦ | ♦ | ♦ | ♦ |
| March, Abzw | ♦ | ♦ | ♦ | ♦ | ♦ | ♦ | ♦ | ♦ | ♦ | ♦ |
| Sohl | ♦ | ♦ | ♦ | ♦ | ♦ | ♦ | ♦ | ♦ | ♦ | ♦ |
| Pometsau b. Tiefenried | ♦ | ♦ | ♦ | ♦ | ♦ | ♦ | ♦ | ♦ | ♦ | ♦ |
| Gottesried | ♦ | ♦ | ♦ | ♦ | ♦ | ♦ | ♦ | ♦ | ♦ | ♦ |
| March, Ortsmitte | ♦ | ♦ | ♦ | ♦ | ♦ | ♦ | ♦ | ♦ | ♦ | ♦ |
| March, Abzw Berghäuser | ♦ | ♦ | ♦ | ♦ | ♦ | ♦ | ♦ | ♦ | ♦ | ♦ |
| Ametsried, Stadthof | ♦ | ♦ | ♦ | ♦ | ♦ | ♦ | ♦ | ♦ | ♦ | ♦ |
| Ametsried, BWH | ♦ | ♦ | ♦ | ♦ | ♦ | ♦ | ♦ | ♦ | ♦ | ♦ |
| Triendlmühle | ♦ | ♦ | ♦ | ♦ | ♦ | ♦ | ♦ | ♦ | ♦ | ♦ |
| Kalkenried | ♦ | ♦ | ♦ | ♦ | ♦ | ♦ | ♦ | ♦ | ♦ | ♦ |
| Teisnach, Fa. Rohde u. Schwarz | ♦ | ♦ | ♦ | ♦ | ♦ | ♦ | ♦ | ♦ | ♦ | ♦ |
| Teisnach, Michl-Kaiser-Weg | ♦ | ♦ | ♦ | ♦ | ♦ | ♦ | ♦ | ♦ | ♦ | ♦ |
| Patersdorf, Ort | ♦ | ♦ | ♦ | ♦ | ♦ | ♦ | ♦ | ♦ | ♦ | ♦ |
| Patersdorf, Bahnhof | ♦ | ♦ | ♦ | ♦ | ♦ | ♦ | ♦ | ♦ | ♦ | ♦ |
| RB 38 in Richtung Gotteszell | 10:06 | 11:06 | 13:06 | 19:06 | 20:06 | 10:06 Sa | 12:06 | 15:06 | 18:06 | 20:06 |
| RB 38 in Richtung Viechiach | 09:50 | 10:50 | 12:50 | 18:50 | 20:50 | 09:50 | 11:50 | 14:50 | 17:50 | 19:50 |
| Bullenhof (B11) | ♦ | ♦ | ♦ | ♦ | ♦ | ♦ | ♦ | ♦ | ♦ | ♦ |
| Knabenhof b. Patersdorf | ♦ | ♦ | ♦ | ♦ | ♦ | ♦ | ♦ | ♦ | ♦ | ♦ |
| Schonbergsiedlung, Disco Tenne | ♦ | ♦ | ♦ | ♦ | ♦ | ♦ | ♦ | ♦ | ♦ | ♦ |
| Büchsen, Gh | ♦ | ♦ | ♦ | ♦ | ♦ | ♦ | ♦ | ♦ | ♦ | ♦ |
| Fernsdorf, B85 | ♦ | ♦ | ♦ | ♦ | ♦ | ♦ | ♦ | ♦ | ♦ | ♦ |
| Patersdorf, B85 | ♦ | ♦ | ♦ | ♦ | ♦ | ♦ | ♦ | ♦ | ♦ | ♦ |
| Zuckenried, Abzw | ca. 09:42 | ca. 11:16 | ca. 13:01 | ca. 19:11 | ca. 20:46 | ca. 09:56 | ca. 11:56 | ca. 14:56 | ca. 17:56 | ca. 19:56 |

* Anmeldung muss spätestens am Vortag erfolgen. ♦ Innerortsverbindungen Regen nur über Stadtbuss Regen. An Heiligabend und Silvester kein Verkehr



Der Bus fährt nur Haltestellen an für die eine Anmeldung vorliegt, deshalb verkürzt sich in der Regel die im Fahrplan dargestellte Fahrzeit. Die Anmeldung ist telefonisch über die Fahrwunschzentrale unter der Rufnummer 09921/9499964 Mo - So von 6:30 Uhr - 21:00 Uhr möglich und muss spätestens 60 Minuten vor planmäßiger Abfahrt erfolgen. Die voraussichtliche Abfahrts- / Ankunftszeit an den einzelnen Haltestellen wird Ihnen bei der Buchung mitgeteilt. Die tatsächliche Abfahrtszeit an der Starthaltestelle hängt von der Anzahl der Buchungen ab.



| Anmeldeschluss | Montag bis Freitag | | | | | Samstag, Sonn- und Feiertag | | | | |
|---|--------------------|--------------|--------------|--------------|--------------|-----------------------------|--------------|--------------|--------------|--|
| | 21:00* | 10:10 | 13:10 | 15:21 | 18:21 | 08:21 | 11:21 | 14:21 | 21:00* | |
| Fahrtnummer | 003 | 005 | 021 | 007 | 023 | 009 | 011 | 017 | 019** | |
| RB 35 aus Richtung Deggendorf | 07:48 | 10:48 | 13:48 | 15:48 | 18:48 | 07:48 | 11:48 | 14:48 | 21:48 | |
| RB 35 aus Richtung Zwiesel | 07:32 | 11:08 | 14:09 | 16:09 | 19:09 | 09:08 | 12:08 | 15:09 | 21:09 | |
| Regen, Bahnhof/Busbahnhof | 08:05 | 11:10 | 14:10 | 16:21 | 19:21 | 09:21 | 12:21 | 14:51 | 22:00 | |
| Regen, Auwiesenweg b. Einkaufspark | ♦ | ♦ | ♦ | ♦ | ♦ | ♦ | ♦ | ♦ | ♦ | |
| Regen, Ruedstraße | ♦ | ♦ | ♦ | ♦ | ♦ | ♦ | ♦ | ♦ | ♦ | |
| Regen, Johannesfeldstr. | ♦ | ♦ | ♦ | ♦ | ♦ | ♦ | ♦ | ♦ | ♦ | |
| Regen, Waldfriedhof | ♦ | ♦ | ♦ | ♦ | ♦ | ♦ | ♦ | ♦ | ♦ | |
| Regen, Blumen/Rosenstr. | ♦ | ♦ | ♦ | ♦ | ♦ | ♦ | ♦ | ♦ | ♦ | |
| Regen, Rokreuzhaus | ♦ | ♦ | ♦ | ♦ | ♦ | ♦ | ♦ | ♦ | ♦ | |
| Regen, Altenheim | ♦ | ♦ | ♦ | ♦ | ♦ | ♦ | ♦ | ♦ | ♦ | |
| Bamdorf, Feuerwehrhaus | ♦ | ♦ | ♦ | ♦ | ♦ | ♦ | ♦ | ♦ | ♦ | |
| Regen, Firma Schock | ♦ | ♦ | ♦ | ♦ | ♦ | ♦ | ♦ | ♦ | ♦ | |
| Regen, Fraunhoferstraße | ♦ | ♦ | ♦ | ♦ | ♦ | ♦ | ♦ | ♦ | ♦ | |
| Regen, Adalbert-Stifter-Str | ♦ | ♦ | ♦ | ♦ | ♦ | ♦ | ♦ | ♦ | ♦ | |
| Regen, vhs Atherland | ♦ | ♦ | ♦ | ♦ | ♦ | ♦ | ♦ | ♦ | ♦ | |
| Regen, Bügelnholzstraße/Pappelweg | ♦ | ♦ | ♦ | ♦ | ♦ | ♦ | ♦ | ♦ | ♦ | |
| Regen, Krampersbacher Steig - Eichenweg | ♦ | ♦ | ♦ | ♦ | ♦ | ♦ | ♦ | ♦ | ♦ | |
| Regen, Riedhamring | ♦ | ♦ | ♦ | ♦ | ♦ | ♦ | ♦ | ♦ | ♦ | |
| Regen, Landratsamt | ♦ | ♦ | ♦ | ♦ | ♦ | ♦ | ♦ | ♦ | ♦ | |
| Poschetsried, Eishalle | ♦ | ♦ | ♦ | ♦ | ♦ | ♦ | ♦ | ♦ | ♦ | |
| Regen, Freibad | ♦ | ♦ | ♦ | ♦ | ♦ | ♦ | ♦ | ♦ | ♦ | |
| Regen, Metten Straßfeld | ♦ | ♦ | ♦ | ♦ | ♦ | ♦ | ♦ | ♦ | ♦ | |
| Rohbach b. Regen | ♦ | ♦ | ♦ | ♦ | ♦ | ♦ | ♦ | ♦ | ♦ | |
| Pometsaub, Triefenried | ♦ | ♦ | ♦ | ♦ | ♦ | ♦ | ♦ | ♦ | ♦ | |
| Bischofsmais, Rathaus | ♦ | ♦ | ♦ | ♦ | ♦ | ♦ | ♦ | ♦ | ♦ | |
| Wastlsg | ♦ | ♦ | ♦ | ♦ | ♦ | ♦ | ♦ | ♦ | ♦ | |
| Unterbreitenau, Geißl. Tal | ♦ | ♦ | ♦ | ♦ | ♦ | ♦ | ♦ | ♦ | ♦ | |
| Habschried, Gh Schafflerhof | ♦ | ♦ | ♦ | ♦ | ♦ | ♦ | ♦ | ♦ | ♦ | |
| Habschried, Burggrafnieder Weg | ♦ | ♦ | ♦ | ♦ | ♦ | ♦ | ♦ | ♦ | ♦ | |
| Furth b. Triefenried | ♦ | ♦ | ♦ | ♦ | ♦ | ♦ | ♦ | ♦ | ♦ | |
| Zierbach b. Triefenried | ♦ | ♦ | ♦ | ♦ | ♦ | ♦ | ♦ | ♦ | ♦ | |
| Triefenried, Bahnhof | ♦ | ♦ | ♦ | ♦ | ♦ | ♦ | ♦ | ♦ | ♦ | |
| Triefenried, Ort | ♦ | ♦ | ♦ | ♦ | ♦ | ♦ | ♦ | ♦ | ♦ | |
| March, Ortsmitte | ♦ | ♦ | ♦ | ♦ | ♦ | ♦ | ♦ | ♦ | ♦ | |
| March, Abzw Berghäuser | ♦ | ♦ | ♦ | ♦ | ♦ | ♦ | ♦ | ♦ | ♦ | |
| March, Abzw | ♦ | ♦ | ♦ | ♦ | ♦ | ♦ | ♦ | ♦ | ♦ | |
| Leuthen | ♦ | ♦ | ♦ | ♦ | ♦ | ♦ | ♦ | ♦ | ♦ | |
| Buckmühle | ♦ | ♦ | ♦ | ♦ | ♦ | ♦ | ♦ | ♦ | ♦ | |
| Ruhmannsfelden, Bahnhof | ♦ | ♦ | ♦ | ♦ | ♦ | ♦ | ♦ | ♦ | ♦ | |
| Ruhmannsfelden, Poststr. | ♦ | ♦ | ♦ | ♦ | ♦ | ♦ | ♦ | ♦ | ♦ | |
| Ruhmannsfelden, Marktplatz | ♦ | ♦ | ♦ | ♦ | ♦ | ♦ | ♦ | ♦ | ♦ | |
| Ruhmannsfelden, Huberweidssiedlung | ♦ | ♦ | ♦ | ♦ | ♦ | ♦ | ♦ | ♦ | ♦ | |
| Ruhmannsfelden, Kirchplatz | ♦ | ♦ | ♦ | ♦ | ♦ | ♦ | ♦ | ♦ | ♦ | |
| Kirchweg | ♦ | ♦ | ♦ | ♦ | ♦ | ♦ | ♦ | ♦ | ♦ | |
| Zachenberg | ♦ | ♦ | ♦ | ♦ | ♦ | ♦ | ♦ | ♦ | ♦ | |
| Kockersried | ♦ | ♦ | ♦ | ♦ | ♦ | ♦ | ♦ | ♦ | ♦ | |
| Gotteszell, Bahnhof | 09:06 | 12:11 | 15:11 | 17:22 | 20:22 | 10:22 | 13:22 | 15:52 | 22:43 | |
| RB 38 in Richtung Viechhach | 09:39 | 12:39 | 15:39 | 17:39 | 20:39 | 10:39 Sa | 13:39 | 16:39 | - | |
| RB 35 nach Richtung Plattling | 09:22 | 13:22 | 16:22 | 17:22 | 20:22 | 10:22 | 13:22 | 16:22 | - | |

* Anmeldung muss spätestens am Vortag erfolgen. ** Fahrt 019 verkehrt nur Samstags von Oktober - März | Haltestelle wird nicht bedient ♦ Innerortsverbindungen Regen nur über Stadtbus Regen An Heiligabend und Silvester kein Verkehr



Der Bus fährt nur Haltestellen an für die eine Anmeldung vorliegt, deshalb verkürzt sich in der Regel die im Fahrplan dargestellte Fahrzeit. Die Anmeldung ist telefonisch über die Fahrwunschzentrale unter der Rufnummer 09921/94 99 964 Mo - So von 6:30 Uhr - 21:00 Uhr möglich und muss spätestens 60 Minuten vor planmäßiger Abfahrt erfolgen. Die voraussichtliche Abfahrts- / Ankunftszeit an den einzelnen Haltestellen wird Ihnen bei der Buchung mitgeteilt. Die tatsächliche Abfahrtszeit an der Starthaltestelle hängt von der Anzahl der Buchungen ab.

| Anmeldeschluss | 21:00* | Montag bis Freitag | | | | Samstag, Sonn- und Feiertag | | | | | |
|---|--------|--------------------|-------|-------|-------|-----------------------------|-------|-------|-------|-------|-------|
| | | 08:37 | 11:38 | 14:15 | 16:37 | 18:19 | 09:19 | 12:19 | 15:19 | 17:19 | 19:19 |
| Fahrtnummer | 024 | 002 | 004 | 022 | 006 | 008 | 010 | 026 | 012 | 020 | 014 |
| RB 35 aus Richtung Plattling | - | 09:35 | 12:35 | 13:35 | 17:35 | 18:35 | 09:35 | 12:35 | 15:35 | 17:35 | 19:35 |
| RB 38 aus Richtung Viechtach | 06:40 | 09:18 | 12:18 | 14:18 | 17:18 | 19:18 | 10:18 | 13:18 | 16:18 | 18:18 | 20:18 |
| Gotteszell, Bahnhof | 06:47 | 09:37 | 12:38 | 15:15 | 17:37 | 20:24 | 10:19 | 13:19 | 16:19 | 18:19 | 20:19 |
| Kockersied | 0 | 0 | 0 | 0 | 0 | 0 | 0 | 0 | 0 | 0 | 0 |
| Zachenberg | 0 | 0 | 0 | 0 | 0 | 0 | 0 | 0 | 0 | 0 | 0 |
| Kirchweg | 0 | 0 | 0 | 0 | 0 | 0 | 0 | 0 | 0 | 0 | 0 |
| Ruhmannsfelden, Kirchplatz | 0 | 0 | 0 | 0 | 0 | 0 | 0 | 0 | 0 | 0 | 0 |
| Ruhmannsfelden, Huberweidiedlung | 0 | 0 | 0 | 0 | 0 | 0 | 0 | 0 | 0 | 0 | 0 |
| Ruhmannsfelden, Marktplatz | 0 | 0 | 0 | 0 | 0 | 0 | 0 | 0 | 0 | 0 | 0 |
| Ruhmannsfelden, Poststraße | 0 | 0 | 0 | 0 | 0 | 0 | 0 | 0 | 0 | 0 | 0 |
| Ruhmannsfelden, Bahnhof | 0 | 0 | 0 | 0 | 0 | 0 | 0 | 0 | 0 | 0 | 0 |
| Buckmühle | 0 | 0 | 0 | 0 | 0 | 0 | 0 | 0 | 0 | 0 | 0 |
| Leuthen | 0 | 0 | 0 | 0 | 0 | 0 | 0 | 0 | 0 | 0 | 0 |
| March, Abzw Berghäuser | 0 | 0 | 0 | 0 | 0 | 0 | 0 | 0 | 0 | 0 | 0 |
| March, Ortsmitte | 0 | 0 | 0 | 0 | 0 | 0 | 0 | 0 | 0 | 0 | 0 |
| Triefenried, Ort | 0 | 0 | 0 | 0 | 0 | 0 | 0 | 0 | 0 | 0 | 0 |
| Triefenried, Bahnhof | 0 | 0 | 0 | 0 | 0 | 0 | 0 | 0 | 0 | 0 | 0 |
| Zierbach b. Triefenried | 0 | 0 | 0 | 0 | 0 | 0 | 0 | 0 | 0 | 0 | 0 |
| Furth b. Triefenried | 0 | 0 | 0 | 0 | 0 | 0 | 0 | 0 | 0 | 0 | 0 |
| Häbschried, Burggrafenrieder Weg | 0 | 0 | 0 | 0 | 0 | 0 | 0 | 0 | 0 | 0 | 0 |
| Häbschried, Gh. Schafflertof | 0 | 0 | 0 | 0 | 0 | 0 | 0 | 0 | 0 | 0 | 0 |
| Unterbriettau, Geißkopf Tal | 0 | 0 | 0 | 0 | 0 | 0 | 0 | 0 | 0 | 0 | 0 |
| Wätslag | 0 | 0 | 0 | 0 | 0 | 0 | 0 | 0 | 0 | 0 | 0 |
| Bischofsmais, Rathaus | 0 | 0 | 0 | 0 | 0 | 0 | 0 | 0 | 0 | 0 | 0 |
| Pometsau b. Triefenried | 0 | 0 | 0 | 0 | 0 | 0 | 0 | 0 | 0 | 0 | 0 |
| Rohrbach b. Regen | 0 | 0 | 0 | 0 | 0 | 0 | 0 | 0 | 0 | 0 | 0 |
| Regen, Metten Straße/d | 0 | 0 | 0 | 0 | 0 | 0 | 0 | 0 | 0 | 0 | 0 |
| Regen, Freibad | 0 | 0 | 0 | 0 | 0 | 0 | 0 | 0 | 0 | 0 | 0 |
| Poschetsried, Eishalle | 0 | 0 | 0 | 0 | 0 | 0 | 0 | 0 | 0 | 0 | 0 |
| Regen, Landratsamt | 0 | 0 | 0 | 0 | 0 | 0 | 0 | 0 | 0 | 0 | 0 |
| Regen, Riedhamring | 0 | 0 | 0 | 0 | 0 | 0 | 0 | 0 | 0 | 0 | 0 |
| Regen, Krampersbacher Steig - Eichenweg | 0 | 0 | 0 | 0 | 0 | 0 | 0 | 0 | 0 | 0 | 0 |
| Regen, Büjgerholzstraße 36 /Pappelweg | 0 | 0 | 0 | 0 | 0 | 0 | 0 | 0 | 0 | 0 | 0 |
| Regen, vhs Arberland | 0 | 0 | 0 | 0 | 0 | 0 | 0 | 0 | 0 | 0 | 0 |
| Regen, Adalbert-Stifter-Str | 0 | 0 | 0 | 0 | 0 | 0 | 0 | 0 | 0 | 0 | 0 |
| Regen, Fraunhoferstraße | 0 | 0 | 0 | 0 | 0 | 0 | 0 | 0 | 0 | 0 | 0 |
| Regen, Firma Schock | 0 | 0 | 0 | 0 | 0 | 0 | 0 | 0 | 0 | 0 | 0 |
| Bäimdorf, Feuerwehrrhaus | 0 | 0 | 0 | 0 | 0 | 0 | 0 | 0 | 0 | 0 | 0 |
| Regen, Altenheim | 0 | 0 | 0 | 0 | 0 | 0 | 0 | 0 | 0 | 0 | 0 |
| Regen, Rotkreuzhaus | 0 | 0 | 0 | 0 | 0 | 0 | 0 | 0 | 0 | 0 | 0 |
| Regen, Blumen/Rosenstr. | 0 | 0 | 0 | 0 | 0 | 0 | 0 | 0 | 0 | 0 | 0 |
| Regen, Waldfriedhof | 0 | 0 | 0 | 0 | 0 | 0 | 0 | 0 | 0 | 0 | 0 |
| Regen, Johannesfeldstr. | 0 | 0 | 0 | 0 | 0 | 0 | 0 | 0 | 0 | 0 | 0 |
| Regen, Rüsselstraße | 0 | 0 | 0 | 0 | 0 | 0 | 0 | 0 | 0 | 0 | 0 |
| Regen, Auwiesenweg b. Einkaufspark | 0 | 0 | 0 | 0 | 0 | 0 | 0 | 0 | 0 | 0 | 0 |
| Regen, Bahnhof/Busbahnhof | 07:48 | 10:38 | 13:39 | 16:16 | 18:38 | 21:25 | 11:20 | 14:20 | 17:20 | 19:20 | 21:20 |
| RB 35 in Richtung Deggendorf | 08:08 | 11:08 | 14:08 | 17:08 | 19:08 | 21:08 | 12:08 | 15:09 | 18:09 | 20:09 | 22:14 |
| RB 35 in Richtung Zwiesel | - | 10:48 | 13:48 | 15:48 | 18:48 | 20:48 | 11:48 | 14:48 | 17:48 | 19:48 | 21:48 |

* Anmeldung muss spätestens am Vortag erfolgen.

♦ Innerortsverbindungen Regen nur über Stadtbüs Regen An Heiligabend und Silvester kein Verkehr



Der Bus fährt nur Haltestellen an für die eine Anmeldung vorliegt, deshalb verkürzt sich in der Regel die im Fahrplan dargestellte Fahrzeit. Die Anmeldung ist telefonisch über die Fahrwunschzentrale unter der Rufnummer 09921/94 99 964 Mo - So von 6:30 Uhr - 21:00 Uhr möglich und muss spätestens 60 Minuten vor planmäßiger Abfahrt erfolgen. Die voraussichtliche Abfahrts- /Ankunftszeit an den einzelnen Haltestellen wird Ihnen bei der Buchung mitgeteilt. Die tatsächliche Abfahrtszeit an der Starthaltestelle hängt von der Anzahl der Buchungen ab.



| Anmeldeschluss Fahrtnummer | Montag bis Freitag | | | | Samstag, Sonn- und Feiertag | | | | | |
|---------------------------------------|--------------------|-----------|-----------|-----------|-----------------------------|-----------|-----------|-----------|-------|-----------|
| | 21:00* | 08:00 | 10:03 | 13:02 | 15:05 | 21:00* | 08:05 | 10:05 | 13:02 | 15:05 |
| Bodenmais, Hotel Böhmhof | 001 | 003 | 005 | 007 | 007 | 009 | 015 | 011 | 017 | 013 |
| Bodenmais, Campingplatz | ca. 07:44 | ca. 09:00 | ca. 11:03 | ca. 14:02 | ca. 16:05 | ca. 07:02 | ca. 09:05 | ca. 11:05 | 14:02 | ca. 17:05 |
| Bodenmais, Hotel Kronberg | ♦ (3) | ♦ (3) | ♦ (3) | ♦ (3) | ♦ (3) | ♦ (3) | ♦ (3) | ♦ (3) | ♦ (3) | ♦ (3) |
| Bodenmais, Hüftenparkplatz | ♦ (3) | ♦ (3) | ♦ (3) | ♦ (3) | ♦ (3) | ♦ (3) | ♦ (3) | ♦ (3) | ♦ (3) | ♦ (3) |
| Bodenmais, Teisbacher Straße | ♦ (3) | ♦ (3) | ♦ (3) | ♦ (3) | ♦ (3) | ♦ (3) | ♦ (3) | ♦ (3) | ♦ (3) | ♦ (3) |
| Bodenmais, Sternhammer | ♦ (3) | ♦ (3) | ♦ (3) | ♦ (3) | ♦ (3) | ♦ (3) | ♦ (3) | ♦ (3) | ♦ (3) | ♦ (3) |
| Maisried, Abzw. | 0 | 0 | 0 | 0 | 0 | 0 | 0 | 0 | 0 | 0 |
| Böbrach, Rathaus | 0 | 0 | 0 | 0 | 0 | 0 | 0 | 0 | 0 | 0 |
| Böbrach, Lindenweg | 0 | 0 | 0 | 0 | 0 | 0 | 0 | 0 | 0 | 0 |
| Böbrach, Ahornweg | 0 | 0 | 0 | 0 | 0 | 0 | 0 | 0 | 0 | 0 |
| Auerkiel, Abzw | 0 | 0 | 0 | 0 | 0 | 0 | 0 | 0 | 0 | 0 |
| Schrollhof/Eck, Abzw | 0 | 0 | 0 | 0 | 0 | 0 | 0 | 0 | 0 | 0 |
| Kronhammer | 0 | 0 | 0 | 0 | 0 | 0 | 0 | 0 | 0 | 0 |
| Weghof b. Böbrach | 0 | 0 | 0 | 0 | 0 | 0 | 0 | 0 | 0 | 0 |
| Erzendorf | 0 | 0 | 0 | 0 | 0 | 0 | 0 | 0 | 0 | 0 |
| Oberauerkiel | 0 | 0 | 0 | 0 | 0 | 0 | 0 | 0 | 0 | 0 |
| Unterauerkiel | 0 | 0 | 0 | 0 | 0 | 0 | 0 | 0 | 0 | 0 |
| Jägerhaus | 0 | 0 | 0 | 0 | 0 | 0 | 0 | 0 | 0 | 0 |
| Katzenbach | 0 | 0 | 0 | 0 | 0 | 0 | 0 | 0 | 0 | 0 |
| Schöneck, Abzw. 2 | 0 | 0 | 0 | 0 | 0 | 0 | 0 | 0 | 0 | 0 |
| Schöneck, Ort | 0 | 0 | 0 | 0 | 0 | 0 | 0 | 0 | 0 | 0 |
| Waldmann | 0 | 0 | 0 | 0 | 0 | 0 | 0 | 0 | 0 | 0 |
| Nebelberg, Bahnhof Langdorf | 0 | 0 | 0 | 0 | 0 | 0 | 0 | 0 | 0 | 0 |
| Brandten | 0 | 0 | 0 | 0 | 0 | 0 | 0 | 0 | 0 | 0 |
| Langdorf, Zwieseler Straße | 0 | 0 | 0 | 0 | 0 | 0 | 0 | 0 | 0 | 0 |
| Langdorf, Regener Straße | 0 | 0 | 0 | 0 | 0 | 0 | 0 | 0 | 0 | 0 |
| Langdorf, Gemeinde | 0 | 0 | 0 | 0 | 0 | 0 | 0 | 0 | 0 | 0 |
| Langdorf, Schule | 0 | 0 | 0 | 0 | 0 | 0 | 0 | 0 | 0 | 0 |
| Kohlberg | 0 | 0 | 0 | 0 | 0 | 0 | 0 | 0 | 0 | 0 |
| Langdorf, Siedlung | 0 | 0 | 0 | 0 | 0 | 0 | 0 | 0 | 0 | 0 |
| Schöneck, Abzw | 0 | 0 | 0 | 0 | 0 | 0 | 0 | 0 | 0 | 0 |
| Regen, Käseme | ♦ (3) | ♦ (3) | ♦ (3) | ♦ (3) | ♦ (3) | ♦ (3) | ♦ (3) | ♦ (3) | ♦ (3) | ♦ (3) |
| Regen, Abzw Holzbauerstraße | ♦ (3) | ♦ (3) | ♦ (3) | ♦ (3) | ♦ (3) | ♦ (3) | ♦ (3) | ♦ (3) | ♦ (3) | ♦ (3) |
| Regen, Buigenholzstraße/Pappelweg | ♦ (3) | ♦ (3) | ♦ (3) | ♦ (3) | ♦ (3) | ♦ (3) | ♦ (3) | ♦ (3) | ♦ (3) | ♦ (3) |
| Regen, Krampersbacher Steig-Eichenweg | ♦ (3) | ♦ (3) | ♦ (3) | ♦ (3) | ♦ (3) | ♦ (3) | ♦ (3) | ♦ (3) | ♦ (3) | ♦ (3) |
| Regen, Firma Schock | ♦ (3) | ♦ (3) | ♦ (3) | ♦ (3) | ♦ (3) | ♦ (3) | ♦ (3) | ♦ (3) | ♦ (3) | ♦ (3) |
| Bämdorf, Feuerwehrhaus | 0 | 0 | 0 | 0 | 0 | 0 | 0 | 0 | 0 | 0 |
| Regen, Bäindsdorfer Str., Anw Kopp | ♦ (3) | ♦ (3) | ♦ (3) | ♦ (3) | ♦ (3) | ♦ (3) | ♦ (3) | ♦ (3) | ♦ (3) | ♦ (3) |
| Regen, Altenheim | ♦ (3) | ♦ (3) | ♦ (3) | ♦ (3) | ♦ (3) | ♦ (3) | ♦ (3) | ♦ (3) | ♦ (3) | ♦ (3) |
| Regen, Rotkreuzhaus | ♦ (3) | ♦ (3) | ♦ (3) | ♦ (3) | ♦ (3) | ♦ (3) | ♦ (3) | ♦ (3) | ♦ (3) | ♦ (3) |
| Regen, Blumen/Rosenstr. | ♦ (3) | ♦ (3) | ♦ (3) | ♦ (3) | ♦ (3) | ♦ (3) | ♦ (3) | ♦ (3) | ♦ (3) | ♦ (3) |
| Regen, Realschule | ♦ (3) | ♦ (3) | ♦ (3) | ♦ (3) | ♦ (3) | ♦ (3) | ♦ (3) | ♦ (3) | ♦ (3) | ♦ (3) |
| Regen, Auwiesenweg b. Einkaufspark | ♦ (3) | ♦ (3) | ♦ (3) | ♦ (3) | ♦ (3) | ♦ (3) | ♦ (3) | ♦ (3) | ♦ (3) | ♦ (3) |
| Regen, Freibad | ♦ (3) | ♦ (3) | ♦ (3) | ♦ (3) | ♦ (3) | ♦ (3) | ♦ (3) | ♦ (3) | ♦ (3) | ♦ (3) |
| Regen, Bahnhof/Busbahnhof | 08:44 | 10:00 | 12:03 | 15:02 | 17:05 | 08:02 | 10:05 | 12:05 | 15:02 | 18:05 |
| RB 35 in Richtung Zwiesel | 08:48 | 10:48 | 12:48 | 15:48 | 17:48 | 08:48 | 10:48 | 12:48 | 15:48 | 18:48 |
| RB 35 in Richtung Deggendorf | 09:08 | 10:08 | 12:09 | 15:09 | 17:09 | 08:08 | 10:08 | 12:09 | 15:09 | 18:09 |

* Anmeldung muss spätestens am Vortag erfolgen... ♦ Innerortsverbindungen Bodenmais nur über Ortslinie Bodenmais ♦ Innerortsverbindungen Regen nur über Stadtbus Regen An Heiligabend und Silvester kein Verkehr





| Anmeldeschluss | Montag bis Freitag | | | | Samstag, Sonn- und Feiertag | | | | |
|---------------------------------------|--------------------|------------|------------|------------|-----------------------------|------------|------------|------------|------------|
| | 09:01 | 11:59 | 17:20 | 18:09 | 21:00 | 09:04 | 11:54 | 14:54 | 18:09 |
| Fahrtnummer | 002 | 004 | 006 | 008 | 018 | 020 | 012 | 014 | 016 |
| RB 35 aus Richtung Zwiesel | 09:08 | 12:09 | 18:09 | 19:09 | 07:01 | 09:08 | 12:09 | 15:08 | 19:08 |
| RB 35 aus Richtung Deggendorf | 09:48 | 12:48 | 17:48 | 18:48 | 07:48 | 09:48 | 12:48 | 15:48 | 18:48 |
| Regen, Bahnhof/Busbahnhof | 10:02 | 13:00 | 18:20 | 19:10 | 08:04 | 10:04 | 12:55 | 15:55 | 19:10 |
| Regen, Freibad | ♦ | ♦ | ♦ | ♦ | ♦ | ♦ | ♦ | ♦ | ♦ |
| Regen, Auwiesweg b. Einkaufspark | ♦ | ♦ | ♦ | ♦ | ♦ | ♦ | ♦ | ♦ | ♦ |
| Regen, Realschule | ♦ | ♦ | ♦ | ♦ | ♦ | ♦ | ♦ | ♦ | ♦ |
| Regen, Blumen/Rosenstr. | ♦ | ♦ | ♦ | ♦ | ♦ | ♦ | ♦ | ♦ | ♦ |
| Regen, Rotkreuzhaus | ♦ | ♦ | ♦ | ♦ | ♦ | ♦ | ♦ | ♦ | ♦ |
| Regen, Altenheim | ♦ | ♦ | ♦ | ♦ | ♦ | ♦ | ♦ | ♦ | ♦ |
| Regen, Bärndorfer Str. Anw Kopp | ♦ | ♦ | ♦ | ♦ | ♦ | ♦ | ♦ | ♦ | ♦ |
| Bamdorf, Feuerwehrhaus | ♦ | ♦ | ♦ | ♦ | ♦ | ♦ | ♦ | ♦ | ♦ |
| Regen, Firma Schock | ♦ | ♦ | ♦ | ♦ | ♦ | ♦ | ♦ | ♦ | ♦ |
| Regen, Krampersbacher Steig-Eichenweg | ♦ | ♦ | ♦ | ♦ | ♦ | ♦ | ♦ | ♦ | ♦ |
| Regen, Bürgelholzstraße/Pappelweg | ♦ | ♦ | ♦ | ♦ | ♦ | ♦ | ♦ | ♦ | ♦ |
| Regen, Abzw Hofbauerstraße | ♦ | ♦ | ♦ | ♦ | ♦ | ♦ | ♦ | ♦ | ♦ |
| Regen, Kaserne | ♦ | ♦ | ♦ | ♦ | ♦ | ♦ | ♦ | ♦ | ♦ |
| Schoneck, Abzw | ♦ | ♦ | ♦ | ♦ | ♦ | ♦ | ♦ | ♦ | ♦ |
| Langdorf, Siedlung | ♦ | ♦ | ♦ | ♦ | ♦ | ♦ | ♦ | ♦ | ♦ |
| Kohlberg | ♦ | ♦ | ♦ | ♦ | ♦ | ♦ | ♦ | ♦ | ♦ |
| Langdorf, Schule | ♦ | ♦ | ♦ | ♦ | ♦ | ♦ | ♦ | ♦ | ♦ |
| Langdorf, Gemeinde | ♦ | ♦ | ♦ | ♦ | ♦ | ♦ | ♦ | ♦ | ♦ |
| Nebelberg, Bahnhof Langdorf | ♦ | ♦ | ♦ | ♦ | ♦ | ♦ | ♦ | ♦ | ♦ |
| Langdorf, Zwieseler Straße | ♦ | ♦ | ♦ | ♦ | ♦ | ♦ | ♦ | ♦ | ♦ |
| Brandten | ♦ | ♦ | ♦ | ♦ | ♦ | ♦ | ♦ | ♦ | ♦ |
| Nebelberg, Bahnhof Langdorf | ♦ | ♦ | ♦ | ♦ | ♦ | ♦ | ♦ | ♦ | ♦ |
| Waldmann | ♦ | ♦ | ♦ | ♦ | ♦ | ♦ | ♦ | ♦ | ♦ |
| Schoneck, Ort | ♦ | ♦ | ♦ | ♦ | ♦ | ♦ | ♦ | ♦ | ♦ |
| Schoneck, Abzw 2 | ♦ | ♦ | ♦ | ♦ | ♦ | ♦ | ♦ | ♦ | ♦ |
| Katzenbach | ♦ | ♦ | ♦ | ♦ | ♦ | ♦ | ♦ | ♦ | ♦ |
| Jägerhaus | ♦ | ♦ | ♦ | ♦ | ♦ | ♦ | ♦ | ♦ | ♦ |
| Unterauerkiel | ♦ | ♦ | ♦ | ♦ | ♦ | ♦ | ♦ | ♦ | ♦ |
| Oberauerkiel | ♦ | ♦ | ♦ | ♦ | ♦ | ♦ | ♦ | ♦ | ♦ |
| Etzendorf | ♦ | ♦ | ♦ | ♦ | ♦ | ♦ | ♦ | ♦ | ♦ |
| Weghof b. Böbrach | ♦ | ♦ | ♦ | ♦ | ♦ | ♦ | ♦ | ♦ | ♦ |
| Kronhammer | ♦ | ♦ | ♦ | ♦ | ♦ | ♦ | ♦ | ♦ | ♦ |
| Schrollhof/Eck, Abzw | ♦ | ♦ | ♦ | ♦ | ♦ | ♦ | ♦ | ♦ | ♦ |
| Auerkiel, Abzw | ♦ | ♦ | ♦ | ♦ | ♦ | ♦ | ♦ | ♦ | ♦ |
| Böbrach, Ahornweg | ♦ | ♦ | ♦ | ♦ | ♦ | ♦ | ♦ | ♦ | ♦ |
| Böbrach, Lindenweg | ♦ | ♦ | ♦ | ♦ | ♦ | ♦ | ♦ | ♦ | ♦ |
| Böbrach, Rathaus | ♦ | ♦ | ♦ | ♦ | ♦ | ♦ | ♦ | ♦ | ♦ |
| Maisried, Abzw. | ♦ | ♦ | ♦ | ♦ | ♦ | ♦ | ♦ | ♦ | ♦ |
| Bodenmais, Sternhammer | ♦ | ♦ | ♦ | ♦ | ♦ | ♦ | ♦ | ♦ | ♦ |
| Bodenmais, Teisbacher Straße | ♦ | ♦ | ♦ | ♦ | ♦ | ♦ | ♦ | ♦ | ♦ |
| Bodenmais, Hüttenparkplatz | ♦ | ♦ | ♦ | ♦ | ♦ | ♦ | ♦ | ♦ | ♦ |
| Bodenmais, Hotel Kronberg | ♦ | ♦ | ♦ | ♦ | ♦ | ♦ | ♦ | ♦ | ♦ |
| Bodenmais, Campingplatz | ♦ | ♦ | ♦ | ♦ | ♦ | ♦ | ♦ | ♦ | ♦ |
| Bodenmais, Hotel Böhmhof | ♦ | ♦ | ♦ | ♦ | ♦ | ♦ | ♦ | ♦ | ♦ |
| Bodenmais, Regener Straße | ♦ | ♦ | ♦ | ♦ | ♦ | ♦ | ♦ | ♦ | ♦ |
| RB 35 aus Richtung Zwiesel | ca. 11:02 | ca. 14:00 | ca. 18:02 | ca. 20:10 | ca. 09:04 | 11:04 | ca. 13:55 | ca. 16:55 | ca. 20:10 |
| Bodenmais, Rathaus/Bahnhof | ♦ | ♦ | ♦ | ♦ | ♦ | ♦ | ♦ | ♦ | ♦ |
| RB 37 in Richtung Zwiesel | ca. 11:02 | ca. 14:00 | ca. 18:29 | ca. 20:10 | ca. 09:04 | 11:04 | ca. 13:55 | ca. 16:55 | ca. 20:10 |
| Bodenmais, Seniorenresidenz | ♦ | ♦ | ♦ | ♦ | ♦ | ♦ | ♦ | ♦ | ♦ |
| Mooshof | ♦ | ♦ | ♦ | ♦ | ♦ | ♦ | ♦ | ♦ | ♦ |
| Mais bei Bodenmais | ♦ | ♦ | ♦ | ♦ | ♦ | ♦ | ♦ | ♦ | ♦ |
| Maisau | ♦ | ♦ | ♦ | ♦ | ♦ | ♦ | ♦ | ♦ | ♦ |
| Haberbühl | ♦ | ♦ | ♦ | ♦ | ♦ | ♦ | ♦ | ♦ | ♦ |
| Unterried, Köpplwirt | ♦ | ♦ | ♦ | ♦ | ♦ | ♦ | ♦ | ♦ | ♦ |
| Oberried bei Drachseisried | ♦ | ♦ | ♦ | ♦ | ♦ | ♦ | ♦ | ♦ | ♦ |
| Frathau | ♦ | ♦ | ♦ | ♦ | ♦ | ♦ | ♦ | ♦ | ♦ |
| Unterrehberg | ♦ | ♦ | ♦ | ♦ | ♦ | ♦ | ♦ | ♦ | ♦ |
| Drachseisried, Dorfplatz | ♦ | ♦ | ♦ | ♦ | ♦ | ♦ | ♦ | ♦ | ♦ |
| Trautamsried | ♦ | ♦ | ♦ | ♦ | ♦ | ♦ | ♦ | ♦ | ♦ |
| Exenbach | ♦ | ♦ | ♦ | ♦ | ♦ | ♦ | ♦ | ♦ | ♦ |
| Ambruck, Dorfplatz | ♦ | ♦ | ca. 19:01 | ♦ | ♦ | ♦ | ♦ | ♦ | ♦ |

* Anmeldung muss spätestens am Vortag erfolgen..

♦ Innerortsverbindungen Bodenmais nur über Ortslinie Bodenmais

♦ Innerortsverbindungen Regen nur über Stadtbus Regen

♦ An Heiligabend und Silvester kein Vorkehr

| Anmeldeschluss Fahrtnummer | Montag bis Freitag | | | | Samstag, Sonn- und Feiertag | | | | |
|--|--------------------|--------------------|--------------------|--------------------|-----------------------------|--------------------|--------------------|--------------------|--------------------|
| | 21:00 | 08:16 | 10:16 | 14:00 | 17:20 | 21:00 | 08:16 | 12:16 | 18:00 |
| RB 35 aus Richtung Deggendorf Regen, Rusei Straße Regen, Auwiesenweg b.Einkaufspark Regen, Postamt Rinnachmünd Schweinbühl, Ort Schweinbühl, Kapelle Zwieselberg, Info Zentrum Innenried Tröppkeller Zwiesel, Brauerei Pfeffer Zwiesel, Anger Zwiesel, Stadtplatz Schott Brunnen Zwiesel, Waldesruhweg/Ferienpark Arber Zwiesel, Kreuz, Röckleinstr./Innenriedestr. | 07:48 ca. 07:51 | 08:48 ca. 09:16 | 10:48 ca. 11:16 | 14:48 ca. 15:00 | 17:48 ca. 18:20 | 07:48 ca. 07:51 | 08:48 ca. 09:16 | 12:48 ca. 13:16 | 18:48 ca. 19:00 |
| RB 35 aus Richtung Regen RB 37 aus Richtung Bodenmais RB 36 aus Richtung Grafenau Zwiesel, Bahnhof Zwiesel, Kath. Kirche Zwiesel, Seniorenheim/Pfarrer-Fürst-Straße Zwiesel, Anton-Pech-Straße Zwiesel, Busbahnhof Zwiesel, Glaspark/Glasmuseum Theresienthal, Rotkott Theresienthal, Linke Haus Fällenrechen Ludwigsthal, Gh. Pauli Ludwigsthal, Kirche | 07:57 | 08:58 | 10:58 | 14:58 | 18:58 | 07:57 | 08:58 | 12:58 | 18:58 |
| | | 08:49 | 10:49 | 14:49 | 18:49 | | 08:49 | 12:49 | 18:49 |
| | | 08:55 | 10:55 | 14:55 | 18:55 | | 08:55 | 12:55 | 18:55 |
| Ludwigsthal, Haus zur Wildnis (B1) Defternik Zwieslerwaldhaus, Abzw Regenhütte, Ort Seebachschleife, Abzw Bayer. Eisenstein, Tankstelle/Bahnhofstr. Bayer. Eisenstein, Schule Bayer. Eisenstein, Local-Bahn-Museum Bayer. Eisenstein, P-Grenzübergang Bayer. Eisenstein, Blumenweg Bayer. Eisenstein, Bayerwaldstr. Bayer. Eisenstein, Bayer.Häusl Bayer. Eisenstein, Neuhütte Bayer. Eisenstein, Bahnhof Anschluss an Skibus 6081 | | 10:17 | ca. 12:04 12:17 | ca. 15:48 | ca. 19:08 | ca. 08:39 08:50 | ca. 10:04 10:17 | ca. 14:04 14:17 | ca. 19:48 |

* Anmeldung muss spätestens am Vortag erfolgen..

♦ Innerortsverbindungen Zwiesel nur über Stadtbus Zwiesel Nur ortsgesbundene Bahnhofsanbindung An Heiligabend und Silvester kein Verkehr



Der Bus fährt nur Haltestellen an für die eine Anmeldung vorliegt, deshalb verkürzt sich in der Regel die im Fahrplan dargestellte Fahrzeit. Die Anmeldung ist telefonisch über die Fahrwunschzentrale unter der Rufnummer 09921/94 99 964 Mo - So von 6:30 Uhr - 21:00 Uhr möglich und muss spätestens 60 Minuten vor planmäßiger Abfahrt erfolgen. Die voraussichtliche Abfahrts- /Ankunftszeit an den einzelnen Haltestellen wird Ihnen bei der Buchung mitgeteilt. Die tatsächliche Abfahrtszeit an der Starthaltestelle hängt von der Anzahl der Buchungen ab.

| Anmeldeschluss Fahrtnummer | Montag bis Freitag | | | Samstag, Sonn- und Feiertag | | | | |
|--|--------------------|--------------|-----------------------|-----------------------------|--------------|--------------|--------------|--------------|
| | 07:13 001 | 12:45 005 | 13:45 007 (Feiert) | 21:00* 015 | 09:13 009 | 12:45 017 | 13:45 011 | 15:45 013 |
| Anschluss an Skibus 6081 | | | | | | | | |
| Bayer. Eisenstein, Bahnhof | ca. 08:10 | 13:40 | 14:40 | ca. 07:10 | ca. 10:13 | 13:40 | 14:40 | 16:40 |
| Bayer. Eisenstein, Neuühle | | ca. 13:45 | ca. 14:45 | | | ca. 13:45 | ca. 14:45 | ca. 16:45 |
| Bayer. Eisenstein, Bayer. Haus | | | | | | | | |
| Bayer. Eisenstein, Bayernwaldstraße | | | | | | | | |
| Bayer. Eisenstein, Blumenweg | | | | | | | | |
| Bayer. Eisenstein, P.-Grenzübergang | | | | | | | | |
| Bayer. Eisenstein, Local-Bahn-Museum | | | | | | | | |
| Bayer. Eisenstein, Schule | | | | | | | | |
| Bayer. Eisenstein, Tankstelle/Fußballplatz | | | | | | | | |
| Seebachschleife, Abzw | | | | | | | | |
| Regenhütte, Ort | | | | | | | | |
| Zwieselwaldhaus, Abzw | | | | | | | | |
| Deffernik | | | | | | | | |
| Ludwigsthal, Haus zur Wildnis (B1) | | | | | | | | |
| Ludwigsthal, Kirche | | | | | | | | |
| Ludwigsthal, Gh. Pauli | | | | | | | | |
| Fallenrechen | | | | | | | | |
| Therienthal, Linke Haus | | | | | | | | |
| Therienthal, Roikot | | | | | | | | |
| Zwiesel, Glaspark/Glasmuseum | | | | | | | | |
| Zwiesel, Busbahnhof | | | | | | | | |
| Zwiesel, Anton-Pech-Straße | | | | | | | | |
| Zwiesel, Seniorenheim/Pfarrer-Fürst-Straße | | | | | | | | |
| Zwiesel, Kath. Kirche | | | | | | | | |
| Zwiesel, Bahnhof | | | | | | | | |
| RB 35 in Richtung Regen | 08:59 | 14:59 | 15:59 | 07:59 | 10:59 | 14:59 | 15:59 | 17:59 |
| RB 37 in Richtung Bodenmais | 09:02 | 15:02 | 16:02 | 09:02 | 11:02 | 15:02 | 16:02 | 18:02 |
| RB 36 in Richtung Grafenau | 09:02 | 15:02 | 16:02 | 09:02 | 11:02 | 15:02 | 16:02 | 18:02 |
| Zwiesel, Kreuz, Rückleitenstraße/Innenriederstraße | | | | | | | | |
| Zwiesel, Waldesruhweg/Ferienpark Arber | | | | | | | | |
| Zwiesel, Stadtplatz Sparkasse | | | | | | | | |
| Zwiesel, Anger | | | | | | | | |
| Zwiesel, Brauerei Pfeffer | | | | | | | | |
| Tropfkeller | | | | | | | | |
| Innenried | | | | | | | | |
| Zwieselberg, Info Zentrum | | | | | | | | |
| Schweinhütt, Kapelle | | | | | | | | |
| Schweinhütt, Ort | | | | | | | | |
| Richtnachmündt | | | | | | | | |
| Regen, Postamt | | | | | | | | |
| Regen, Auwiesenweg b. Einkaufspark | | | | | | | | |
| Regen, Ruselestraße | 08:58 | 14:24 | 15:33 | 07:58 | 11:01 | 14:33 | 15:33 | 17:33 |
| RB 35 in Richtung Deggendorf | 09:08 | 15:09 | 16:09 | 08:08 | 11:08 | 15:09 | 16:09 | 18:09 |

* Anmeldung muss spätestens am Vortag erfolgen.
 An Heiligabend und Silvester kein Verkehr

! Haltestelle wird nicht bedient
 ! Innerortsverbindungen Zwiesel ntr über Stadtbuss Zwiesel Nur ortsgebundene Bahnhofsanbindung



Der Bus fährt nur Haltestellen an für die eine Anmeldung vorliegt, deshalb verkürzt sich in der Regel die im Fahrplan dargestellte Fahrzeit. Die Anmeldung ist telefonisch über die Fahrwunschzentrale unter der Rufnummer 09921/94 99 964 Mo - So von 6:30 Uhr - 21:00 Uhr möglich und muss spätestens 60 Minuten vor planmäßiger Abfahrt erfolgen. Die voraussichtliche Abfahrts- / Ankunftszeit an den einzelnen Haltestellen wird Ihnen bei der Buchung mitgeteilt. Die tatsächliche Abfahrtszeit an der Starthaltestelle hängt von der Anzahl der Buchungen ab.



| Anmeldeschluss Fahrtnummer | Montag bis Freitag | | | | Samstag, Sonn- und Feiertag | | | |
|------------------------------------|--------------------|-----------|-----------|-----------|-----------------------------|-----------|-----------|-----------|
| | 21:00* | 08:25 | 11:41 | 14:10 | 09:10 | 12:48 | 15:38 | 17:31 |
| Kaltenbrunn bei Kirchberg im Wald | 001 | 003 | 005 | 007 | 009 | 017 | 019 | 015 |
| Untermittendorf, Feuerwehrrhaus | ca. 07:32 | ca. 09:25 | ca. 12:41 | ca. 15:10 | ca. 07:38 | ca. 13:48 | ca. 16:38 | ca. 18:31 |
| Raindorf bei Kirchberg im Wald | ⊙ | ⊙ | ⊙ | ⊙ | ⊙ | ⊙ | ⊙ | ⊙ |
| Oberfeld | ⊙ | ⊙ | ⊙ | ⊙ | ⊙ | ⊙ | ⊙ | ⊙ |
| Hangenleithen | ⊙ | ⊙ | ⊙ | ⊙ | ⊙ | ⊙ | ⊙ | ⊙ |
| Höllmannsried, Abzw | ⊙ | ⊙ | ⊙ | ⊙ | ⊙ | ⊙ | ⊙ | ⊙ |
| Hölmannsried | ⊙ | ⊙ | ⊙ | ⊙ | ⊙ | ⊙ | ⊙ | ⊙ |
| Holzühle | ⊙ | ⊙ | ⊙ | ⊙ | ⊙ | ⊙ | ⊙ | ⊙ |
| Kirchberg im Wald, Busbahnhof | ⊙ | ⊙ | ⊙ | ⊙ | ⊙ | ⊙ | ⊙ | ⊙ |
| Kirchberg im Wald, Anstiftplatz | ⊙ | ⊙ | ⊙ | ⊙ | ⊙ | ⊙ | ⊙ | ⊙ |
| Unternaglbach | ⊙ | ⊙ | ⊙ | ⊙ | ⊙ | ⊙ | ⊙ | ⊙ |
| Sommersberg | ⊙ | ⊙ | ⊙ | ⊙ | ⊙ | ⊙ | ⊙ | ⊙ |
| Kirchberg im Wald, Sportplatz | ⊙ | ⊙ | ⊙ | ⊙ | ⊙ | ⊙ | ⊙ | ⊙ |
| Unterneuhaus | ⊙ | ⊙ | ⊙ | ⊙ | ⊙ | ⊙ | ⊙ | ⊙ |
| Ebertsried, Abzw | ⊙ | ⊙ | ⊙ | ⊙ | ⊙ | ⊙ | ⊙ | ⊙ |
| Schleebegg | ⊙ | ⊙ | ⊙ | ⊙ | ⊙ | ⊙ | ⊙ | ⊙ |
| Zell bei Regen | ⊙ | ⊙ | ⊙ | ⊙ | ⊙ | ⊙ | ⊙ | ⊙ |
| Dösingerried | ⊙ | ⊙ | ⊙ | ⊙ | ⊙ | ⊙ | ⊙ | ⊙ |
| Seiboldsried v. Wald | ⊙ | ⊙ | ⊙ | ⊙ | ⊙ | ⊙ | ⊙ | ⊙ |
| Ritzmaiersäge | ⊙ | ⊙ | ⊙ | ⊙ | ⊙ | ⊙ | ⊙ | ⊙ |
| Ritzmais, Abzw | ⊙ | ⊙ | ⊙ | ⊙ | ⊙ | ⊙ | ⊙ | ⊙ |
| Hochbruck, Regener Str. | ⊙ | ⊙ | ⊙ | ⊙ | ⊙ | ⊙ | ⊙ | ⊙ |
| Hochdorf bei Bischofsmais | ⊙ | ⊙ | ⊙ | ⊙ | ⊙ | ⊙ | ⊙ | ⊙ |
| Füllersäge | ⊙ | ⊙ | ⊙ | ⊙ | ⊙ | ⊙ | ⊙ | ⊙ |
| Fahrnbach, Ortsmitte | ⊙ | ⊙ | ⊙ | ⊙ | ⊙ | ⊙ | ⊙ | ⊙ |
| Bischofsmais, Rathaus | ⊙ | ⊙ | ⊙ | ⊙ | ⊙ | ⊙ | ⊙ | ⊙ |
| Bus 416 in Richtung Deggendorf | 08:20 | - | - | - | 08:20 | - | - | - |
| Wastisag | ⊙ | ⊙ | ⊙ | ⊙ | ⊙ | ⊙ | ⊙ | ⊙ |
| Augrub | ⊙ | ⊙ | ⊙ | ⊙ | ⊙ | ⊙ | ⊙ | ⊙ |
| Reinhartsmais, Hausnr. 2 | ⊙ | ⊙ | ⊙ | ⊙ | ⊙ | ⊙ | ⊙ | ⊙ |
| Oberneuhaus | ⊙ | ⊙ | ⊙ | ⊙ | ⊙ | ⊙ | ⊙ | ⊙ |
| Weißenstein, Ort | ⊙ | ⊙ | ⊙ | ⊙ | ⊙ | ⊙ | ⊙ | ⊙ |
| Weißenstein, Nord | ⊙ | ⊙ | ⊙ | ⊙ | ⊙ | ⊙ | ⊙ | ⊙ |
| Kattersdorf, Waldferiendorf | ⊙ | ⊙ | ⊙ | ⊙ | ⊙ | ⊙ | ⊙ | ⊙ |
| Kattersdorf | ⊙ | ⊙ | ⊙ | ⊙ | ⊙ | ⊙ | ⊙ | ⊙ |
| Poschetsried, Eishalle | ⊙ | ⊙ | ⊙ | ⊙ | ⊙ | ⊙ | ⊙ | ⊙ |
| Regen, Landratsamt | ◆ | ◆ | ◆ | ◆ | ◆ | ◆ | ◆ | ◆ |
| Regen, Blumern/Rosenstr. | ◆ | ◆ | ◆ | ◆ | ◆ | ◆ | ◆ | ◆ |
| Regen, Stadtplatz | ◆ | ◆ | ◆ | ◆ | ◆ | ◆ | ◆ | ◆ |
| Regen, Ruedelstraße | ◆ | ◆ | ◆ | ◆ | ◆ | ◆ | ◆ | ◆ |
| Regen, Freibad | ◆ | ◆ | ◆ | ◆ | ◆ | ◆ | ◆ | ◆ |
| Regen, Firma Schock | ◆ | ◆ | ◆ | ◆ | ◆ | ◆ | ◆ | ◆ |
| Regen, Auwiesenweg b. Einkaufspark | ◆ | ◆ | ◆ | ◆ | ◆ | ◆ | ◆ | ◆ |
| Regen, Bahnhof / Busbahnhof | 08:46 | 10:39 | 13:55 | 16:24 | 08:52 | 11:24 | 17:52 | 19:45 |
| RB 35 in Richtung Zwiesel | 09:48 | 10:48 | 14:48 | 16:48 | 09:48 | 11:48 | 18:48 | 19:48 |
| RB 35 in Richtung Deggendorf | 09:08 | 11:08 | 14:09 | 17:09 | 09:08 | 12:09 | 18:09 | 20:09 |

* Anmeldung muss spätestens am Vortag erfolgen.

◆ Innerortsverbindungen Regen nur über Stadtbuss Regen

An Heiligabend und Silvester kein Verkehr





| Anmeldeschluss | Montag bis Freitag | | | | Samstag, Sonn- und Feiertag | | | | |
|-------------------------------------|--------------------|-------|-------|-------|-----------------------------|-------|-------|-------|-------|
| | 09:43 | 15:28 | 17:20 | 19:11 | 08:00 | 10:10 | 14:55 | 18:55 | 21:00 |
| Fahrtnummer | 002 | 004 | 006 | 008 | 074 | 010 | 012 | 016 | 022** |
| RB 35 aus Richtung Zwiessel | 10:08 | 16:09 | 18:08 | 20:09 | 08:08 | 11:08 | 15:09 | 19:09 | 21:09 |
| RB 35 aus Richtung Deggendorf | 09:48 | 15:48 | 17:48 | 19:48 | 08:48 | 10:48 | 15:48 | 19:48 | 21:48 |
| Regen, Bahnhof / Busbahnhof | 10:43 | 16:28 | 18:20 | 20:11 | 09:00 | 11:10 | 15:55 | 19:55 | 22:00 |
| Regen, Auiwiesenweg b. Einkaufspark | ♦ | ♦ | ♦ | ♦ | ♦ | ♦ | ♦ | ♦ | ♦ |
| Regen, Firma Schock | ♦ | ♦ | ♦ | ♦ | ♦ | ♦ | ♦ | ♦ | ♦ |
| Regen, Freibad | ♦ | ♦ | ♦ | ♦ | ♦ | ♦ | ♦ | ♦ | ♦ |
| Regen, Ruseelstraße | ♦ | ♦ | ♦ | ♦ | ♦ | ♦ | ♦ | ♦ | ♦ |
| Regen, Stadtplatz | ♦ | ♦ | ♦ | ♦ | ♦ | ♦ | ♦ | ♦ | ♦ |
| Regen, Blumen/Rosenstr. | ♦ | ♦ | ♦ | ♦ | ♦ | ♦ | ♦ | ♦ | ♦ |
| Regen, Landratsamt | ♦ | ♦ | ♦ | ♦ | ♦ | ♦ | ♦ | ♦ | ♦ |
| Postschried, Eishalle | ♦ | ♦ | ♦ | ♦ | ♦ | ♦ | ♦ | ♦ | 22:02 |
| Kattersdorf | ♦ | ♦ | ♦ | ♦ | ♦ | ♦ | ♦ | ♦ | ♦ |
| Kattersdorf, Waldferienendorf | ♦ | ♦ | ♦ | ♦ | ♦ | ♦ | ♦ | ♦ | ♦ |
| Weißenstein, Nord | ♦ | ♦ | ♦ | ♦ | ♦ | ♦ | ♦ | ♦ | ♦ |
| Weißenstein, Ort | ♦ | ♦ | ♦ | ♦ | ♦ | ♦ | ♦ | ♦ | ♦ |
| Oberneumais | ♦ | ♦ | ♦ | ♦ | ♦ | ♦ | ♦ | ♦ | ♦ |
| Reinhartsmais, Hausnr. 2 | ♦ | ♦ | ♦ | ♦ | ♦ | ♦ | ♦ | ♦ | ♦ |
| Augrub | ♦ | ♦ | ♦ | ♦ | ♦ | ♦ | ♦ | ♦ | ♦ |
| Wätslsg | ♦ | ♦ | ♦ | ♦ | ♦ | ♦ | ♦ | ♦ | ♦ |
| Bischofsmais, Rathaus | ♦ | ♦ | ♦ | ♦ | ♦ | ♦ | ♦ | ♦ | ♦ |
| Fahrbach, Ortsmitte | ♦ | ♦ | ♦ | ♦ | ♦ | ♦ | ♦ | ♦ | ♦ |
| Füllersäge | ♦ | ♦ | ♦ | ♦ | ♦ | ♦ | ♦ | ♦ | ♦ |
| Hochdorf bei Bischofsmais | ♦ | ♦ | ♦ | ♦ | ♦ | ♦ | ♦ | ♦ | ♦ |
| Hochbruck, Ruseelstraße | ♦ | ♦ | ♦ | ♦ | ♦ | ♦ | ♦ | ♦ | ♦ |
| Ritzmais, Abzw | ♦ | ♦ | ♦ | ♦ | ♦ | ♦ | ♦ | ♦ | ♦ |
| Ritzmaisersäge | ♦ | ♦ | ♦ | ♦ | ♦ | ♦ | ♦ | ♦ | ♦ |
| Seiboldsried v. Wald | ♦ | ♦ | ♦ | ♦ | ♦ | ♦ | ♦ | ♦ | ♦ |
| Dösingerried | ♦ | ♦ | ♦ | ♦ | ♦ | ♦ | ♦ | ♦ | ♦ |
| Zell bei Regen | ♦ | ♦ | ♦ | ♦ | ♦ | ♦ | ♦ | ♦ | ♦ |
| Schleebegg | ♦ | ♦ | ♦ | ♦ | ♦ | ♦ | ♦ | ♦ | ♦ |
| Ebertsried, Abzw | ♦ | ♦ | ♦ | ♦ | ♦ | ♦ | ♦ | ♦ | ♦ |
| Unterneumais | ♦ | ♦ | ♦ | ♦ | ♦ | ♦ | ♦ | ♦ | ♦ |
| Kirchberg im Wald, Sportplatz | ♦ | ♦ | ♦ | ♦ | ♦ | ♦ | ♦ | ♦ | ♦ |
| Sommersberg | ♦ | ♦ | ♦ | ♦ | ♦ | ♦ | ♦ | ♦ | ♦ |
| Unternaglbach | ♦ | ♦ | ♦ | ♦ | ♦ | ♦ | ♦ | ♦ | ♦ |
| Kirchberg im Wald, Amthofplatz | ♦ | ♦ | ♦ | ♦ | ♦ | ♦ | ♦ | ♦ | ♦ |
| Kirchberg im Wald, Busbahnhof | ♦ | ♦ | ♦ | ♦ | ♦ | ♦ | ♦ | ♦ | ♦ |
| Holzühle | ♦ | ♦ | ♦ | ♦ | ♦ | ♦ | ♦ | ♦ | ♦ |
| Höllmannsried | ♦ | ♦ | ♦ | ♦ | ♦ | ♦ | ♦ | ♦ | ♦ |
| Höllmannsried, Abzw | ♦ | ♦ | ♦ | ♦ | ♦ | ♦ | ♦ | ♦ | ♦ |
| Hängenleithen | ♦ | ♦ | ♦ | ♦ | ♦ | ♦ | ♦ | ♦ | ♦ |
| Oberfeld | ♦ | ♦ | ♦ | ♦ | ♦ | ♦ | ♦ | ♦ | ♦ |
| Raindorf bei Kirchberg im Wald | ♦ | ♦ | ♦ | ♦ | ♦ | ♦ | ♦ | ♦ | ♦ |
| Untermittlerdorf, Feuerwehrrhaus | ♦ | ♦ | ♦ | ♦ | ♦ | ♦ | ♦ | ♦ | ♦ |
| Kaltenbrunn bei Kirchberg im Wald | ♦ | ♦ | ♦ | ♦ | ♦ | ♦ | ♦ | ♦ | ♦ |

* Anmeldung muss spätestens am Vortag erfolgen.

** Fahrt 022 verkehrt nur Samstags von Oktober - März

An Heiligabend und Silvester kein Verkehr

ca. 11:57 ca. 17:42 ca. 19:34 ca. 21:25 ca. 10:14 ca. 12:24 ca. 17:09 ca. 21:09 23:05

♦ Haltestelle wird nicht bedient ♦ Innerortsverbindungen Regen nur über Stadtbuss Regen





| Anmeldeschluss Fahrtnummer | Montag bis Freitag | | | | | | Samstag, Sonn- und Feiertag | | | | | |
|---|--------------------|-----------|-----------|-----------|-----------|-----------|-----------------------------|-----------|-----------|-----------|-----------|-----------|
| | 21:00* | 08:50 | 11:50 | 13:20 | 14:50 | 18:20 | 07:50 | 10:50 | 12:50 | 14:50 | 16:10 | 17:45 |
| | 03 | 001 | 003 | 025 | 027 | 029 | 019 | 015 | 011 | 017 | 013 | 021 |
| | ca. 05:44 | ca. 07:50 | ca. 09:50 | ca. 12:50 | ca. 14:20 | ca. 15:50 | ca. 08:50 | ca. 11:50 | ca. 13:50 | ca. 15:50 | ca. 17:10 | ca. 18:45 |
| Abtschlag | ⊕ | ⊕ | ⊕ | ⊕ | ⊕ | ⊕ | ⊕ | ⊕ | ⊕ | ⊕ | ⊕ | ⊕ |
| Röhmachmühle, Abzw Grünbach | ⊕ | ⊕ | ⊕ | ⊕ | ⊕ | ⊕ | ⊕ | ⊕ | ⊕ | ⊕ | ⊕ | ⊕ |
| Kirchdorf i. Wald | ⊕ | ⊕ | ⊕ | ⊕ | ⊕ | ⊕ | ⊕ | ⊕ | ⊕ | ⊕ | ⊕ | ⊕ |
| Bruck bei Kirchdorf i. Wald | ⊕ | ⊕ | ⊕ | ⊕ | ⊕ | ⊕ | ⊕ | ⊕ | ⊕ | ⊕ | ⊕ | ⊕ |
| Grünbichl | ⊕ | ⊕ | ⊕ | ⊕ | ⊕ | ⊕ | ⊕ | ⊕ | ⊕ | ⊕ | ⊕ | ⊕ |
| Schlag | ⊕ | ⊕ | ⊕ | ⊕ | ⊕ | ⊕ | ⊕ | ⊕ | ⊕ | ⊕ | ⊕ | ⊕ |
| Schlag, Stiedlung | ⊕ | ⊕ | ⊕ | ⊕ | ⊕ | ⊕ | ⊕ | ⊕ | ⊕ | ⊕ | ⊕ | ⊕ |
| Haid bei Kirchdorf i. Wald | ⊕ | ⊕ | ⊕ | ⊕ | ⊕ | ⊕ | ⊕ | ⊕ | ⊕ | ⊕ | ⊕ | ⊕ |
| Grub bei Rinchnach | ⊕ | ⊕ | ⊕ | ⊕ | ⊕ | ⊕ | ⊕ | ⊕ | ⊕ | ⊕ | ⊕ | ⊕ |
| Ried bei Rinchnach, Abzw | ⊕ | ⊕ | ⊕ | ⊕ | ⊕ | ⊕ | ⊕ | ⊕ | ⊕ | ⊕ | ⊕ | ⊕ |
| Rinchnach, Schönanger | ⊕ | ⊕ | ⊕ | ⊕ | ⊕ | ⊕ | ⊕ | ⊕ | ⊕ | ⊕ | ⊕ | ⊕ |
| Rinchnach, Rosenau | ⊕ | ⊕ | ⊕ | ⊕ | ⊕ | ⊕ | ⊕ | ⊕ | ⊕ | ⊕ | ⊕ | ⊕ |
| Gehmannsberg bei Rinchnach | ⊕ | ⊕ | ⊕ | ⊕ | ⊕ | ⊕ | ⊕ | ⊕ | ⊕ | ⊕ | ⊕ | ⊕ |
| Rinchnach, Zentrum | ⊕ | ⊕ | ⊕ | ⊕ | ⊕ | ⊕ | ⊕ | ⊕ | ⊕ | ⊕ | ⊕ | ⊕ |
| Rinchnach, Kindergarten | ⊕ | ⊕ | ⊕ | ⊕ | ⊕ | ⊕ | ⊕ | ⊕ | ⊕ | ⊕ | ⊕ | ⊕ |
| Klessing bei Rinchnach, Abzw | ⊕ | ⊕ | ⊕ | ⊕ | ⊕ | ⊕ | ⊕ | ⊕ | ⊕ | ⊕ | ⊕ | ⊕ |
| Hintersberg, Abzw | ⊕ | ⊕ | ⊕ | ⊕ | ⊕ | ⊕ | ⊕ | ⊕ | ⊕ | ⊕ | ⊕ | ⊕ |
| Rinchnach, Busbahnhof | ⊕ | ⊕ | ⊕ | ⊕ | ⊕ | ⊕ | ⊕ | ⊕ | ⊕ | ⊕ | ⊕ | ⊕ |
| Kasberg, Abzw | ⊕ | ⊕ | ⊕ | ⊕ | ⊕ | ⊕ | ⊕ | ⊕ | ⊕ | ⊕ | ⊕ | ⊕ |
| Hönigsgrub, Abzw | ⊕ | ⊕ | ⊕ | ⊕ | ⊕ | ⊕ | ⊕ | ⊕ | ⊕ | ⊕ | ⊕ | ⊕ |
| Großlotzenried | ⊕ | ⊕ | ⊕ | ⊕ | ⊕ | ⊕ | ⊕ | ⊕ | ⊕ | ⊕ | ⊕ | ⊕ |
| Weißenstein, Ort | ⊕ | ⊕ | ⊕ | ⊕ | ⊕ | ⊕ | ⊕ | ⊕ | ⊕ | ⊕ | ⊕ | ⊕ |
| Weißenstein, Nord | ⊕ | ⊕ | ⊕ | ⊕ | ⊕ | ⊕ | ⊕ | ⊕ | ⊕ | ⊕ | ⊕ | ⊕ |
| Weißenstein, Akademie | ⊕ | ⊕ | ⊕ | ⊕ | ⊕ | ⊕ | ⊕ | ⊕ | ⊕ | ⊕ | ⊕ | ⊕ |
| Kattersdorf, Waldferiendorf | ⊕ | ⊕ | ⊕ | ⊕ | ⊕ | ⊕ | ⊕ | ⊕ | ⊕ | ⊕ | ⊕ | ⊕ |
| Kattersdorf | ⊕ | ⊕ | ⊕ | ⊕ | ⊕ | ⊕ | ⊕ | ⊕ | ⊕ | ⊕ | ⊕ | ⊕ |
| Poschetsried, Eishalle | ⊕ | ⊕ | ⊕ | ⊕ | ⊕ | ⊕ | ⊕ | ⊕ | ⊕ | ⊕ | ⊕ | ⊕ |
| Poschetsried, Abzw | ⊕ | ⊕ | ⊕ | ⊕ | ⊕ | ⊕ | ⊕ | ⊕ | ⊕ | ⊕ | ⊕ | ⊕ |
| Regen, Landratsamt | ⊕ | ◆ | ⊕ | ⊕ | ◆ | ⊕ | ⊕ | ⊕ | ⊕ | ⊕ | ⊕ | ⊕ |
| Regen, Riedhamring | ⊕ | ◆ | ⊕ | ⊕ | ◆ | ⊕ | ⊕ | ⊕ | ⊕ | ⊕ | ⊕ | ⊕ |
| Regen, Krampersbacher Steig - Eichenweg | ⊕ | ◆ | ⊕ | ⊕ | ◆ | ⊕ | ⊕ | ⊕ | ⊕ | ⊕ | ⊕ | ⊕ |
| Regen, Bürgelholzstraße/Pappelweg | ⊕ | ◆ | ⊕ | ⊕ | ◆ | ⊕ | ⊕ | ⊕ | ⊕ | ⊕ | ⊕ | ⊕ |
| Regen, Realschule | ⊕ | ◆ | ⊕ | ⊕ | ◆ | ⊕ | ⊕ | ⊕ | ⊕ | ⊕ | ⊕ | ⊕ |
| Regen, Adalbert-Stifter-Str. | ⊕ | ◆ | ⊕ | ⊕ | ◆ | ⊕ | ⊕ | ⊕ | ⊕ | ⊕ | ⊕ | ⊕ |
| Regen, Firma Schock | ⊕ | ◆ | ⊕ | ⊕ | ◆ | ⊕ | ⊕ | ⊕ | ⊕ | ⊕ | ⊕ | ⊕ |
| Bäimdorf, Feuerwehrhaus | ⊕ | ⊕ | ⊕ | ⊕ | ⊕ | ⊕ | ⊕ | ⊕ | ⊕ | ⊕ | ⊕ | ⊕ |
| Regen, Altenheim | ⊕ | ◆ | ⊕ | ⊕ | ◆ | ⊕ | ⊕ | ⊕ | ⊕ | ⊕ | ⊕ | ⊕ |
| Regen, Rotkreuzhaus | ⊕ | ◆ | ⊕ | ⊕ | ◆ | ⊕ | ⊕ | ⊕ | ⊕ | ⊕ | ⊕ | ⊕ |
| Regen, Blumen/Rosenstr. | ⊕ | ◆ | ⊕ | ⊕ | ◆ | ⊕ | ⊕ | ⊕ | ⊕ | ⊕ | ⊕ | ⊕ |
| Regen, Johannesfeldstr. | ⊕ | ◆ | ⊕ | ⊕ | ◆ | ⊕ | ⊕ | ⊕ | ⊕ | ⊕ | ⊕ | ⊕ |
| Regen, Freibad | ⊕ | ◆ | ⊕ | ⊕ | ◆ | ⊕ | ⊕ | ⊕ | ⊕ | ⊕ | ⊕ | ⊕ |
| Regen, Rusehlstraße | ⊕ | ◆ | ⊕ | ⊕ | ◆ | ⊕ | ⊕ | ⊕ | ⊕ | ⊕ | ⊕ | ⊕ |
| Regen, Auwiesenberg b. Einkaufspark | ⊕ | ◆ | ⊕ | ⊕ | ◆ | ⊕ | ⊕ | ⊕ | ⊕ | ⊕ | ⊕ | ⊕ |
| Regen, Bahnhof/Busbahnhof | ⊕ | ◆ | ⊕ | ⊕ | ◆ | ⊕ | ⊕ | ⊕ | ⊕ | ⊕ | ⊕ | ⊕ |
| RB 35 in Richtung Deggendorf | 06:30 | 08:54 | 10:54 | 13:54 | 15:24 | 16:54 | 09:54 | 12:54 | 14:54 | 16:54 | 18:14 | 19:49 |
| | 06:30 | 09:08 | 11:08 | 14:08 | 16:09 | 17:09 | 21:09 | 13:08 | 15:09 | 17:09 | 19:09 | 20:09 |

* Anmeldung muss spätestens am Vortag erfolgen ◆ Innenortverbindungen Regen nur über Stadtbuss Regen An Heiligabend und Silvester kein Verkehr



Der Bus fährt nur Haltestellen an für die eine Anmeldung vorliegt, deshalb verkürzt sich in der Regel die im Fahrplan dargestellte Fahrzeit. Die Anmeldung ist telefonisch über die Fahrwunschzentrale unter der Rufnummer 09921/9499964 Mo - So von 6:30 Uhr - 21:00 Uhr möglich und muss spätestens 60 Minuten vor planmäßiger Abfahrt erfolgen. Die voraussichtliche Abfahrts- / Ankunftszeit an den einzelnen Haltestellen wird Ihnen bei der Buchung mitgeteilt. Die tatsächliche Abfahrtszeit an der Starthaltestelle hängt von der Anzahl der Buchungen ab.



| Anmeldeschluss | Montag bis Freitag | | | | | | Samstag, Sonn- und Feiertag | | | | | |
|---|--------------------|------------------|------------------|------------------|------------------|------------------|-----------------------------|------------------|------------------|------------------|------------------|------------------|
| | 07:20 | 10:55 | 12:55 | 15:20 | 17:20 | 18:55 | 21:00* | 09:55 | 13:55 | 15:55 | 18:55 | 21:00 |
| Fahrtnummer | 024 | 002 | 004 | 026 | 006 | 008 | 028 | 010 | 030 | 016 | 022 | 014** |
| RB 35 aus Richtung Deggendorf | 07:48 | 11:48 | 13:48 | 15:48 | 17:48 | 19:48 | 07:48 | 10:48 | 14:48 | 16:48 | 19:48 | 21:48 |
| Regen, Bahnhof/Busbahnhof | 08:20 | 11:55 | 13:55 | 16:20 | 18:20 | 19:55 | 08:00 | 10:55 | 14:55 | 16:55 | 19:55 | 22:00 |
| Regen, Auwiesenweg b. Einkaufspark | ♦ | ♦ | ♦ | ♦ | ♦ | ♦ | ♦ | ♦ | ♦ | ♦ | ♦ | ♦ |
| Regen, Rüsselstraße | ♦ | ♦ | ♦ | ♦ | ♦ | ♦ | ♦ | ♦ | ♦ | ♦ | ♦ | ♦ |
| Regen, Freibad | ♦ | ♦ | ♦ | ♦ | ♦ | ♦ | ♦ | ♦ | ♦ | ♦ | ♦ | ♦ |
| Regen, Johannesfeldstr. | ♦ | ♦ | ♦ | ♦ | ♦ | ♦ | ♦ | ♦ | ♦ | ♦ | ♦ | ♦ |
| Regen, Blumen/Rosenstr. | ♦ | ♦ | ♦ | ♦ | ♦ | ♦ | ♦ | ♦ | ♦ | ♦ | ♦ | ♦ |
| Regen, Rotkreuzhaus | ♦ | ♦ | ♦ | ♦ | ♦ | ♦ | ♦ | ♦ | ♦ | ♦ | ♦ | ♦ |
| Regen, Altenheim | ♦ | ♦ | ♦ | ♦ | ♦ | ♦ | ♦ | ♦ | ♦ | ♦ | ♦ | ♦ |
| Bämdorf, Feuerwehrhaus | ♦ | ♦ | ♦ | ♦ | ♦ | ♦ | ♦ | ♦ | ♦ | ♦ | ♦ | ♦ |
| Regen, Firma Schock | ♦ | ♦ | ♦ | ♦ | ♦ | ♦ | ♦ | ♦ | ♦ | ♦ | ♦ | ♦ |
| Regen, Adalbert-Stifter-Str | ♦ | ♦ | ♦ | ♦ | ♦ | ♦ | ♦ | ♦ | ♦ | ♦ | ♦ | ♦ |
| Regen, Realschule | ♦ | ♦ | ♦ | ♦ | ♦ | ♦ | ♦ | ♦ | ♦ | ♦ | ♦ | ♦ |
| Regen, Bürgerholzstraße/Pappelweg | ♦ | ♦ | ♦ | ♦ | ♦ | ♦ | ♦ | ♦ | ♦ | ♦ | ♦ | ♦ |
| Regen, Krampersbacher Steig - Eichenweg | ♦ | ♦ | ♦ | ♦ | ♦ | ♦ | ♦ | ♦ | ♦ | ♦ | ♦ | ♦ |
| Regen, Riedhamring | ♦ | ♦ | ♦ | ♦ | ♦ | ♦ | ♦ | ♦ | ♦ | ♦ | ♦ | ♦ |
| Regen, Landratsamt | ♦ | ♦ | ♦ | ♦ | ♦ | ♦ | ♦ | ♦ | ♦ | ♦ | ♦ | ♦ |
| Poschetsried, Abzw | ♦ | ♦ | ♦ | ♦ | ♦ | ♦ | ♦ | ♦ | ♦ | ♦ | ♦ | ♦ |
| Poschetsried, Eishalle | ♦ | ♦ | ♦ | ♦ | ♦ | ♦ | ♦ | ♦ | ♦ | ♦ | ♦ | ♦ |
| Kattersdorf | ♦ | ♦ | ♦ | ♦ | ♦ | ♦ | ♦ | ♦ | ♦ | ♦ | ♦ | ♦ |
| Kattersdorf, Waldferienendorf | ♦ | ♦ | ♦ | ♦ | ♦ | ♦ | ♦ | ♦ | ♦ | ♦ | ♦ | ♦ |
| Weißenstein, Akademie | ♦ | ♦ | ♦ | ♦ | ♦ | ♦ | ♦ | ♦ | ♦ | ♦ | ♦ | ♦ |
| Weißenstein, Nord | ♦ | ♦ | ♦ | ♦ | ♦ | ♦ | ♦ | ♦ | ♦ | ♦ | ♦ | ♦ |
| Weißenstein, Ort | ♦ | ♦ | ♦ | ♦ | ♦ | ♦ | ♦ | ♦ | ♦ | ♦ | ♦ | ♦ |
| Großloitzennied | ♦ | ♦ | ♦ | ♦ | ♦ | ♦ | ♦ | ♦ | ♦ | ♦ | ♦ | ♦ |
| Hönigsgrub, Abzw | ♦ | ♦ | ♦ | ♦ | ♦ | ♦ | ♦ | ♦ | ♦ | ♦ | ♦ | ♦ |
| Kasberg, Abzw | ♦ | ♦ | ♦ | ♦ | ♦ | ♦ | ♦ | ♦ | ♦ | ♦ | ♦ | ♦ |
| Rinchnach, Busbahnhof | ♦ | ♦ | ♦ | ♦ | ♦ | ♦ | ♦ | ♦ | ♦ | ♦ | ♦ | ♦ |
| Hintersberg, Abzw | ♦ | ♦ | ♦ | ♦ | ♦ | ♦ | ♦ | ♦ | ♦ | ♦ | ♦ | ♦ |
| Klesing bei Rinchnach | ♦ | ♦ | ♦ | ♦ | ♦ | ♦ | ♦ | ♦ | ♦ | ♦ | ♦ | ♦ |
| Rinchnach, Kindergarten | ♦ | ♦ | ♦ | ♦ | ♦ | ♦ | ♦ | ♦ | ♦ | ♦ | ♦ | ♦ |
| Rinchnach, Zentrum | ♦ | ♦ | ♦ | ♦ | ♦ | ♦ | ♦ | ♦ | ♦ | ♦ | ♦ | ♦ |
| Gehmannsberg bei Rinchnach | ♦ | ♦ | ♦ | ♦ | ♦ | ♦ | ♦ | ♦ | ♦ | ♦ | ♦ | ♦ |
| Rinchnach, Rosenau | ♦ | ♦ | ♦ | ♦ | ♦ | ♦ | ♦ | ♦ | ♦ | ♦ | ♦ | ♦ |
| Rinchnach, Schönanger | ♦ | ♦ | ♦ | ♦ | ♦ | ♦ | ♦ | ♦ | ♦ | ♦ | ♦ | ♦ |
| Ried bei Rinchnach, Abzw | ♦ | ♦ | ♦ | ♦ | ♦ | ♦ | ♦ | ♦ | ♦ | ♦ | ♦ | ♦ |
| Grub bei Rinchnach | ♦ | ♦ | ♦ | ♦ | ♦ | ♦ | ♦ | ♦ | ♦ | ♦ | ♦ | ♦ |
| Haid bei Kirchdorf i. Wald | ♦ | ♦ | ♦ | ♦ | ♦ | ♦ | ♦ | ♦ | ♦ | ♦ | ♦ | ♦ |
| Schlag, Siedlung | ♦ | ♦ | ♦ | ♦ | ♦ | ♦ | ♦ | ♦ | ♦ | ♦ | ♦ | ♦ |
| Grünblich | ♦ | ♦ | ♦ | ♦ | ♦ | ♦ | ♦ | ♦ | ♦ | ♦ | ♦ | ♦ |
| Bruck bei Kirchdorf i. Wald | ♦ | ♦ | ♦ | ♦ | ♦ | ♦ | ♦ | ♦ | ♦ | ♦ | ♦ | ♦ |
| Kirchdorf i. Wald | ♦ | ♦ | ♦ | ♦ | ♦ | ♦ | ♦ | ♦ | ♦ | ♦ | ♦ | ♦ |
| Röhmachmühle, Abzw Grünbach | ♦ | ♦ | ♦ | ♦ | ♦ | ♦ | ♦ | ♦ | ♦ | ♦ | ♦ | ♦ |
| Abtschlag | ca. 09:24 | ca. 12:59 | ca. 14:59 | ca. 17:24 | ca. 19:24 | ca. 20:59 | ca. 09:04 | ca. 11:59 | ca. 15:59 | ca. 17:59 | ca. 20:59 | ca. 22:45 |

* Anmeldung muss spätestens am Vortag erfolgen.

** Fahrt 014 verkehrt nur Samstags von Oktober - März

An Heiligabend und Silvester kein Verkehr

♦ Haltestelle wird nicht bedient.

♦ Innerortsverbindungen Regen nur über Stadtbuss Regen



Der Bus fährt nur Haltestellen an für die eine Anmeldung vorliegt, deshalb verkürzt sich in der Regel die im Fahrplan dargestellte Fahrzeit. Die Anmeldung ist telefonisch über die Fahrwunschzentrale unter der Rufnummer 09921/94 99 964 Mo - So von 6:30 Uhr - 21:00 Uhr möglich und muss spätestens 60 Minuten vor planmäßiger Abfahrt erfolgen. Die voraussichtliche Abfahrts- / Ankunftszeit an den einzelnen Haltestellen wird Ihnen bei der Buchung mitgeteilt. Die tatsächliche Abfahrtszeit an der Starthaltestelle hängt von der Anzahl der Buchungen ab.

| Anmeldeschluss | Montag bis Freitag | | | | Samstag, Sonn- und Feiertag | | | |
|---|--------------------|--------------|--------------|--------------|-----------------------------|--------------|--------------|--------------|
| | 07:30 | 08:52 | 14:52 | 18:15 | 08:52 | 10:52 | 12:52 | 15:52 |
| Fahrtnummer | 001 | 005 | 007 | 015 | 011 | 017 | 013 | 019 |
| Untermittendorf, Feuerwehrlhaus | ca. 08:30 | ca. 09:52 | ca. 15:52 | ca. 19:15 | ca. 09:52 | ca. 11:52 | ca. 13:52 | ca. 16:32 |
| Oberfeld | ⓪ | ⓪ | ⓪ | ⓪ | ⓪ | ⓪ | ⓪ | ⓪ |
| Wolfau bei Kirchberg im Wald | ⓪ | ⓪ | ⓪ | ⓪ | ⓪ | ⓪ | ⓪ | ⓪ |
| Raindorf bei Kirchberg im Wald | ⓪ | ⓪ | ⓪ | ⓪ | ⓪ | ⓪ | ⓪ | ⓪ |
| Laifitz | ⓪ | ⓪ | ⓪ | ⓪ | ⓪ | ⓪ | ⓪ | ⓪ |
| Hängenleithen | ⓪ | ⓪ | ⓪ | ⓪ | ⓪ | ⓪ | ⓪ | ⓪ |
| Holtmannsried, Abzw | ⓪ | ⓪ | ⓪ | ⓪ | ⓪ | ⓪ | ⓪ | ⓪ |
| Unterneuhaus | ⓪ | ⓪ | ⓪ | ⓪ | ⓪ | ⓪ | ⓪ | ⓪ |
| Holzühle | ⓪ | ⓪ | ⓪ | ⓪ | ⓪ | ⓪ | ⓪ | ⓪ |
| Großlotzenried | ⓪ | ⓪ | ⓪ | ⓪ | ⓪ | ⓪ | ⓪ | ⓪ |
| Obernaglbach | ⓪ | ⓪ | ⓪ | ⓪ | ⓪ | ⓪ | ⓪ | ⓪ |
| Unternaglbach | ⓪ | ⓪ | ⓪ | ⓪ | ⓪ | ⓪ | ⓪ | ⓪ |
| Stadt bei Rinchnach | ⓪ | ⓪ | ⓪ | ⓪ | ⓪ | ⓪ | ⓪ | ⓪ |
| Sommersberg | ⓪ | ⓪ | ⓪ | ⓪ | ⓪ | ⓪ | ⓪ | ⓪ |
| Kirchberg im Wald, Amthofplatz | ⓪ | ⓪ | ⓪ | ⓪ | ⓪ | ⓪ | ⓪ | ⓪ |
| Kirchberg im Wald, Busbahnhof | ⓪ | ⓪ | ⓪ | ⓪ | ⓪ | ⓪ | ⓪ | ⓪ |
| Trametsried | ⓪ | ⓪ | ⓪ | ⓪ | ⓪ | ⓪ | ⓪ | ⓪ |
| Haid bei Kirchdorf i. Wald | ⓪ | ⓪ | ⓪ | ⓪ | ⓪ | ⓪ | ⓪ | ⓪ |
| Bruck bei Kirchdorf i. Wald | ⓪ | ⓪ | ⓪ | ⓪ | ⓪ | ⓪ | ⓪ | ⓪ |
| Abschlag | ⓪ | ⓪ | ⓪ | ⓪ | ⓪ | ⓪ | ⓪ | ⓪ |
| Grünbach bei Kirchdorf i. Wald | ⓪ | ⓪ | ⓪ | ⓪ | ⓪ | ⓪ | ⓪ | ⓪ |
| Kirchdorf i. Wald | ⓪ | ⓪ | ⓪ | ⓪ | ⓪ | ⓪ | ⓪ | ⓪ |
| Grünbicht | ⓪ | ⓪ | ⓪ | ⓪ | ⓪ | ⓪ | ⓪ | ⓪ |
| Schlag | ⓪ | ⓪ | ⓪ | ⓪ | ⓪ | ⓪ | ⓪ | ⓪ |
| Schlag, Siedlung | ⓪ | ⓪ | ⓪ | ⓪ | ⓪ | ⓪ | ⓪ | ⓪ |
| Grub bei Rinchnach | ⓪ | ⓪ | ⓪ | ⓪ | ⓪ | ⓪ | ⓪ | ⓪ |
| Ried bei Rinchnach, Abzw | ⓪ | ⓪ | ⓪ | ⓪ | ⓪ | ⓪ | ⓪ | ⓪ |
| Rinchnach, Schönanger | ⓪ | ⓪ | ⓪ | ⓪ | ⓪ | ⓪ | ⓪ | ⓪ |
| Rinchnach, Busbahnhof | ⓪ | ⓪ | ⓪ | ⓪ | ⓪ | ⓪ | ⓪ | ⓪ |
| Klessing bei Rinchnach, Abzw | ⓪ | ⓪ | ⓪ | ⓪ | ⓪ | ⓪ | ⓪ | ⓪ |
| Unterasberg, Abzw | ⓪ | ⓪ | ⓪ | ⓪ | ⓪ | ⓪ | ⓪ | ⓪ |
| Dreieck, Abzw | ⓪ | ⓪ | ⓪ | ⓪ | ⓪ | ⓪ | ⓪ | ⓪ |
| Zwieselberg, Siedlung | ⓪ | ⓪ | ⓪ | ⓪ | ⓪ | ⓪ | ⓪ | ⓪ |
| Zwiesel, Krankenhaus Haupteingang | ⓪ | ⓪ | ⓪ | ⓪ | ⓪ | ⓪ | ⓪ | ⓪ |
| Zwiesel, Anger | ⓪ | ⓪ | ⓪ | ⓪ | ⓪ | ⓪ | ⓪ | ⓪ |
| Zwiesel, Busbahnhof | ⓪ | ⓪ | ⓪ | ⓪ | ⓪ | ⓪ | ⓪ | ⓪ |
| Zwiesel, Ziegelwiese Parkplatz | ⓪ | ⓪ | ⓪ | ⓪ | ⓪ | ⓪ | ⓪ | ⓪ |
| Zwiesel, Bahnhof | 09:34 | 10:56 | 16:56 | 20:19 | 10:56 | 12:56 | 14:56 | 17:56 |
| RB 35 in Richtung Deggendorf | 09:59 | 10:59 | 16:59 | 20:59 | 10:59 | 12:59 | 14:59 | 17:59 |
| RB 35 in Richtung Bayerisch Eisenstein | 10:00 | 11:00 | 17:00 | 21:00 | 11:00 | 13:00 | 15:00 | 18:00 |
| RB 37 in Richtung Bodenmais | 10:02 | 11:02 | 17:02 | - | 11:02 | 13:02 | 15:02 | 18:02 |
| RB 36 in Richtung Grafenau | 10:02 | 11:02 | 17:02 | 21:02 | 11:02 | 13:02 | 15:02 | 19:02 |

* Anmeldung muss spätestens am Vortag erfolgen. An Heiligabend und Silvester kein Verkehr



Der Bus fährt nur Haltestellen an für die eine Anmeldung vorliegt, deshalb verkürzt sich in der Regel die im Fahrplan dargestellte Fahrzeit. Die Anmeldung ist telefonisch über die Fahrwunschzentrale unter der Rufnummer 09921/94 99 964 Mo - So von 6:30 Uhr - 21:00 Uhr möglich und muss spätestens 60 Minuten vor planmäßiger Abfahrt erfolgen. Die voraussichtliche Abfahrts- / Ankunftszeit an den einzelnen Haltestellen wird Ihnen bei der Buchung mitgeteilt. Die tatsächliche Abfahrtszeit an der Starthaltestelle hängt von der Anzahl der Buchungen ab.

| Anmeldeschluss | Montag bis Freitag | | | | Samstag, Sonn- und Feiertag | | | | |
|---|--------------------|------------------|------------------|------------------|-----------------------------|------------------|------------------|------------------|------------------|
| | 08:00 | 10:10 | 16:15 | 18:30 | 07:00 | 09:00 | 12:00 | 14:00 | 16:00 |
| Fahrtnummer | 024 | 002 | 008 | 026 | 028 | 030 | 018 | 020 | 022 |
| RB 35 aus Richtung Deggendorf | 08:58 | 10:58 | 16:58 | 18:58 | 07:57 | 09:58 | 12:58 | 14:58 | 16:58 |
| RB 35 aus Richtung Bayerisch Eisenstein | 08:54 | 10:54 | 16:57 | 18:54 | 07:57 | 09:57 | 12:54 | 14:57 | 16:57 |
| RB 37 aus Richtung Bodenmais | 08:49 | 10:49 | 16:49 | 18:48 | - | 09:49 | 12:49 | 14:49 | 16:49 |
| RB 36 aus Richtung Grafenau | 08:55 | 10:55 | 16:55 | 18:55 | - | 09:55 | 12:55 | 14:55 | 16:55 |
| Zwiesel, Bahnhof | 09:00 | 11:10 | 17:15 | 19:30 | 08:00 | 10:00 | 13:00 | 15:00 | 17:00 |
| Zwiesel, Ziegelei Parkplatz | ⊙ | ⊙ | ⊙ | ⊙ | ⊙ | ⊙ | ⊙ | ⊙ | ⊙ |
| Zwiesel, Busbahnhof | ⊙ | ⊙ | ⊙ | ⊙ | ⊙ | ⊙ | ⊙ | ⊙ | ⊙ |
| Zwiesel, Anger | ⊙ | ⊙ | ⊙ | ⊙ | ⊙ | ⊙ | ⊙ | ⊙ | ⊙ |
| Zwiesel, Krankenhaus Haupteingang | ⊙ | ⊙ | ⊙ | ⊙ | ⊙ | ⊙ | ⊙ | ⊙ | ⊙ |
| Zwieselberg, Siedlung | ⊙ | ⊙ | ⊙ | ⊙ | ⊙ | ⊙ | ⊙ | ⊙ | ⊙ |
| Dreieck, Abzw | ⊙ | ⊙ | ⊙ | ⊙ | ⊙ | ⊙ | ⊙ | ⊙ | ⊙ |
| Unterasberg, Abzw | ⊙ | ⊙ | ⊙ | ⊙ | ⊙ | ⊙ | ⊙ | ⊙ | ⊙ |
| Klessing bei Rinnach, Abzw | ⊙ | ⊙ | ⊙ | ⊙ | ⊙ | ⊙ | ⊙ | ⊙ | ⊙ |
| Rinnach, Busbahnhof | ⊙ | ⊙ | ⊙ | ⊙ | ⊙ | ⊙ | ⊙ | ⊙ | ⊙ |
| Rinnach, Schönanger | ⊙ | ⊙ | ⊙ | ⊙ | ⊙ | ⊙ | ⊙ | ⊙ | ⊙ |
| Rinnach, Probstberg | ⊙ | ⊙ | ⊙ | ⊙ | ⊙ | ⊙ | ⊙ | ⊙ | ⊙ |
| Ried bei Rinnach, Abzw | ⊙ | ⊙ | ⊙ | ⊙ | ⊙ | ⊙ | ⊙ | ⊙ | ⊙ |
| Grub bei Rinnach | ⊙ | ⊙ | ⊙ | ⊙ | ⊙ | ⊙ | ⊙ | ⊙ | ⊙ |
| Schlag, Siedlung | ⊙ | ⊙ | ⊙ | ⊙ | ⊙ | ⊙ | ⊙ | ⊙ | ⊙ |
| Schlag | ⊙ | ⊙ | ⊙ | ⊙ | ⊙ | ⊙ | ⊙ | ⊙ | ⊙ |
| Grünbühl | ⊙ | ⊙ | ⊙ | ⊙ | ⊙ | ⊙ | ⊙ | ⊙ | ⊙ |
| Kirchdorf i. Wald | ⊙ | ⊙ | ⊙ | ⊙ | ⊙ | ⊙ | ⊙ | ⊙ | ⊙ |
| Grünbach bei Kirchdorf i. Wald | ⊙ | ⊙ | ⊙ | ⊙ | ⊙ | ⊙ | ⊙ | ⊙ | ⊙ |
| Abtschlag | ⊙ | ⊙ | ⊙ | ⊙ | ⊙ | ⊙ | ⊙ | ⊙ | ⊙ |
| Bruck bei Kirchdorf i. Wald | ⊙ | ⊙ | ⊙ | ⊙ | ⊙ | ⊙ | ⊙ | ⊙ | ⊙ |
| Haid bei Kirchdorf i. Wald | ⊙ | ⊙ | ⊙ | ⊙ | ⊙ | ⊙ | ⊙ | ⊙ | ⊙ |
| Trametsried | ⊙ | ⊙ | ⊙ | ⊙ | ⊙ | ⊙ | ⊙ | ⊙ | ⊙ |
| Kirchberg im Wald, Busbahnhof | ⊙ | ⊙ | ⊙ | ⊙ | ⊙ | ⊙ | ⊙ | ⊙ | ⊙ |
| Kirchberg im Wald, Amthofplatz | ⊙ | ⊙ | ⊙ | ⊙ | ⊙ | ⊙ | ⊙ | ⊙ | ⊙ |
| Sommersberg | ⊙ | ⊙ | ⊙ | ⊙ | ⊙ | ⊙ | ⊙ | ⊙ | ⊙ |
| Stadt bei Regen | ⊙ | ⊙ | ⊙ | ⊙ | ⊙ | ⊙ | ⊙ | ⊙ | ⊙ |
| Unternaglbach | ⊙ | ⊙ | ⊙ | ⊙ | ⊙ | ⊙ | ⊙ | ⊙ | ⊙ |
| Obernaglbach | ⊙ | ⊙ | ⊙ | ⊙ | ⊙ | ⊙ | ⊙ | ⊙ | ⊙ |
| Großloitzentried | ⊙ | ⊙ | ⊙ | ⊙ | ⊙ | ⊙ | ⊙ | ⊙ | ⊙ |
| Holzühle | ⊙ | ⊙ | ⊙ | ⊙ | ⊙ | ⊙ | ⊙ | ⊙ | ⊙ |
| Unterneuhaus | ⊙ | ⊙ | ⊙ | ⊙ | ⊙ | ⊙ | ⊙ | ⊙ | ⊙ |
| Höllmannsried, Abzw | ⊙ | ⊙ | ⊙ | ⊙ | ⊙ | ⊙ | ⊙ | ⊙ | ⊙ |
| Hangenleithen | ⊙ | ⊙ | ⊙ | ⊙ | ⊙ | ⊙ | ⊙ | ⊙ | ⊙ |
| Laifitz | ⊙ | ⊙ | ⊙ | ⊙ | ⊙ | ⊙ | ⊙ | ⊙ | ⊙ |
| Raindorf bei Kirchberg im Wald | ⊙ | ⊙ | ⊙ | ⊙ | ⊙ | ⊙ | ⊙ | ⊙ | ⊙ |
| Wölfau bei Kirchberg im Wald | ⊙ | ⊙ | ⊙ | ⊙ | ⊙ | ⊙ | ⊙ | ⊙ | ⊙ |
| Oberfeld | ⊙ | ⊙ | ⊙ | ⊙ | ⊙ | ⊙ | ⊙ | ⊙ | ⊙ |
| Untermittendorf, Feuerwehrhaus | ca. 10:04 | ca. 12:14 | ca. 18:19 | ca. 20:34 | ca. 09:04 | ca. 11:04 | ca. 14:04 | ca. 16:04 | ca. 18:04 |

* Anmeldung muss spätestens am Vortag erfolgen. An Heiligabend und Silvester kein Verkehr



Der Bus fährt nur Haltestellen an für die eine Anmeldung vorliegt, deshalb verkürzt sich in der Regel die im Fahrplan dargestellte Fahrzeit. Die Anmeldung ist telefonisch über die Fahrwunschzentrale unter der Rufnummer 09921/94 99 964 Mo - So von 6:30 Uhr - 21:00 Uhr möglich und muss spätestens 60 Minuten vor planmäßiger Abfahrt erfolgen. Die voraussichtliche Abfahrts- / Ankunftszeit an den einzelnen Haltestellen wird Ihnen bei der Buchung mitgeteilt. Die tatsächliche Abfahrtszeit an der Starthaltestelle hängt von der Anzahl der Buchungen ab.

| Anmeldeschluss Fahrtnummer | Montag bis Freitag | | | | | Samstag, Sonn- und Feiertag | | | | | | | |
|---|--------------------|--------|--------|--------|--------|-----------------------------|--------|--------|--------|--------|-------|-------|-------|
| | 21:00* | 21:00* | 21:00* | 21:00* | 21:00* | 21:00* | 21:00* | 21:00* | 21:00* | 21:00* | | | |
| RB 38 aus Richtung Gotteszell | 05:10 | 05:50 | 06:45 | 07:41 | 18:22 | 19:22 | 21:19 | 05:10 | 06:50 | 16:22 | 18:22 | 19:22 | 23:26 |
| Viechtach, Bahnhof/ZOB | 05:10 | 06:50 | 07:41 | 08:30 | 18:30 | 19:30 | 21:30 | 05:10 | 08:50 | 16:30 | 18:30 | 19:30 | 23:30 |
| Viechtach, Volkstempelplatz | 05:10 | 06:50 | 07:41 | 08:30 | 18:30 | 19:30 | 21:30 | 05:10 | 08:50 | 16:30 | 18:30 | 19:30 | 23:30 |
| Viechtach, TÜV | 05:10 | 06:50 | 07:41 | 08:30 | 18:30 | 19:30 | 21:30 | 05:10 | 08:50 | 16:30 | 18:30 | 19:30 | 23:30 |
| Viechtach, Kraanlenhaus | 05:10 | 06:50 | 07:41 | 08:30 | 18:30 | 19:30 | 21:30 | 05:10 | 08:50 | 16:30 | 18:30 | 19:30 | 23:30 |
| Viechtach, Sudetenplatz | 05:10 | 06:50 | 07:41 | 08:30 | 18:30 | 19:30 | 21:30 | 05:10 | 08:50 | 16:30 | 18:30 | 19:30 | 23:30 |
| Viechtach, Stadtplatz | 05:10 | 06:50 | 07:41 | 08:30 | 18:30 | 19:30 | 21:30 | 05:10 | 08:50 | 16:30 | 18:30 | 19:30 | 23:30 |
| Viechtach, Neuer Friedhof | 05:10 | 06:50 | 07:41 | 08:30 | 18:30 | 19:30 | 21:30 | 05:10 | 08:50 | 16:30 | 18:30 | 19:30 | 23:30 |
| Blossersberg, Dorfplatz | 05:10 | 06:50 | 07:41 | 08:30 | 18:30 | 19:30 | 21:30 | 05:10 | 08:50 | 16:30 | 18:30 | 19:30 | 23:30 |
| Blossersberg, Am Kreuz | 05:10 | 06:50 | 07:41 | 08:30 | 18:30 | 19:30 | 21:30 | 05:10 | 08:50 | 16:30 | 18:30 | 19:30 | 23:30 |
| Viechtach, Stadtplatz | 05:10 | 06:50 | 07:41 | 08:30 | 18:30 | 19:30 | 21:30 | 05:10 | 08:50 | 16:30 | 18:30 | 19:30 | 23:30 |
| Viechtach, Schmidstr./Edeka | 05:10 | 06:50 | 07:41 | 08:30 | 18:30 | 19:30 | 21:30 | 05:10 | 08:50 | 16:30 | 18:30 | 19:30 | 23:30 |
| Viechtach, Friedhof | 05:10 | 06:50 | 07:41 | 08:30 | 18:30 | 19:30 | 21:30 | 05:10 | 08:50 | 16:30 | 18:30 | 19:30 | 23:30 |
| Viechtach, Mönchshofstr. Rathaus | 05:10 | 06:50 | 07:41 | 08:30 | 18:30 | 19:30 | 21:30 | 05:10 | 08:50 | 16:30 | 18:30 | 19:30 | 23:30 |
| Viechtach, Förderschule Elisabethenheim | 05:10 | 06:50 | 07:41 | 08:30 | 18:30 | 19:30 | 21:30 | 05:10 | 08:50 | 16:30 | 18:30 | 19:30 | 23:30 |
| Schlätzendorf, Eisen Schub | 05:10 | 06:50 | 07:41 | 08:30 | 18:30 | 19:30 | 21:30 | 05:10 | 08:50 | 16:30 | 18:30 | 19:30 | 23:30 |
| Schlätzendorf, Altenheim | 05:10 | 06:50 | 07:41 | 08:30 | 18:30 | 19:30 | 21:30 | 05:10 | 08:50 | 16:30 | 18:30 | 19:30 | 23:30 |
| Schlätzendorf, Nußbergerstr. 68 | 05:10 | 06:50 | 07:41 | 08:30 | 18:30 | 19:30 | 21:30 | 05:10 | 08:50 | 16:30 | 18:30 | 19:30 | 23:30 |
| Schlätzendorf, Schädlergstr. | 05:10 | 06:50 | 07:41 | 08:30 | 18:30 | 19:30 | 21:30 | 05:10 | 08:50 | 16:30 | 18:30 | 19:30 | 23:30 |
| Schlätzendorf, Bundesstraße | 05:10 | 06:50 | 07:41 | 08:30 | 18:30 | 19:30 | 21:30 | 05:10 | 08:50 | 16:30 | 18:30 | 19:30 | 23:30 |
| Oberschlätzendorf, Abzw. | 05:10 | 06:50 | 07:41 | 08:30 | 18:30 | 19:30 | 21:30 | 05:10 | 08:50 | 16:30 | 18:30 | 19:30 | 23:30 |
| Oberschlätzendorf, Gewgb. Rehau | 05:10 | 06:50 | 07:41 | 08:30 | 18:30 | 19:30 | 21:30 | 05:10 | 08:50 | 16:30 | 18:30 | 19:30 | 23:30 |
| Oberschlätzendorf, Gewgb. Lederfabrik | 05:10 | 06:50 | 07:41 | 08:30 | 18:30 | 19:30 | 21:30 | 05:10 | 08:50 | 16:30 | 18:30 | 19:30 | 23:30 |
| Viechtach, Camping Knaut | 05:10 | 06:50 | 07:41 | 08:30 | 18:30 | 19:30 | 21:30 | 05:10 | 08:50 | 16:30 | 18:30 | 19:30 | 23:30 |
| Viechtach, Waldfrieden Abzw | 05:10 | 06:50 | 07:41 | 08:30 | 18:30 | 19:30 | 21:30 | 05:10 | 08:50 | 16:30 | 18:30 | 19:30 | 23:30 |
| Viechtach, Pfahlhotel/Freibad | 05:10 | 06:50 | 07:41 | 08:30 | 18:30 | 19:30 | 21:30 | 05:10 | 08:50 | 16:30 | 18:30 | 19:30 | 23:30 |
| Viechtach, Sporenweg/Riedbach | 05:10 | 06:50 | 07:41 | 08:30 | 18:30 | 19:30 | 21:30 | 05:10 | 08:50 | 16:30 | 18:30 | 19:30 | 23:30 |
| Viechtach, Aldi/Rehau | 05:10 | 06:50 | 07:41 | 08:30 | 18:30 | 19:30 | 21:30 | 05:10 | 08:50 | 16:30 | 18:30 | 19:30 | 23:30 |
| Viechtach, Sparkasse Zweigstelle | 05:10 | 06:50 | 07:41 | 08:30 | 18:30 | 19:30 | 21:30 | 05:10 | 08:50 | 16:30 | 18:30 | 19:30 | 23:30 |
| Viechtach, Schmidstr./Edeka | 05:49 | 06:29 | 07:29 | 08:29 | 19:09 | 20:09 | 22:09 | 05:49 | 07:29 | 16:09 | 17:09 | 19:09 | 00:09 |
| Viechtach, Stadtplatz | 05:49 | 06:29 | 07:29 | 08:29 | 19:09 | 20:09 | 22:09 | 05:49 | 07:29 | 16:09 | 17:09 | 19:09 | 00:09 |
| Viechtach, Bahnhof/ZOB | 05:49 | 06:29 | 07:29 | 08:29 | 19:09 | 20:09 | 22:09 | 05:49 | 07:29 | 16:09 | 17:09 | 19:09 | 00:09 |
| RB 38 in Richtung Gotteszell | 06:00 | 06:56 | - | 08:37 | 19:37 | 21:37 | - | 06:29 | 09:37 | 16:37 | 19:37 | 21:37 | 00:42 |

* Anmeldung muss spätestens am Vortag erfolgen. An Heiligabend und Silvester kein Verkehr



Der Bus fährt nur Haltestellen an für die eine Anmeldung vorliegt, deshalb verkürzt sich in der Regel die im Fahrplan dargestellte Fahrzeit. Die Anmeldung ist telefonisch über die Fahrwunschzentrale unter der Rufnummer 09921/94 99 964 Mo - So von 6:30 Uhr - 21:00 Uhr möglich und muss spätestens 60 Minuten vor planmäßiger Abfahrt erfolgen. Die voraussichtliche Abfahrts- /Ankunftszeit an den einzelnen Haltestellen wird Ihnen bei der Buchung mitgeteilt. Die tatsächliche Abfahrtszeit an der Starthaltestelle hängt von der Anzahl der Buchungen ab.



| Anmeldeschluss Fahrtnummer | Montag bis Freitag | | | | | | | Samstag, Sonn- und Feiertag | | | | |
|-----------------------------------|--------------------|-----------|-----------|-----------|-----------|-----------|-----------|-----------------------------|-----------|-----------|-----------|-----------|
| | 07:11 | 09:41 | 12:20 | 13:41 | 15:41 | 16:41 | 18:30 | 21:00* | 08:30 | 10:41 | 13:41 | 15:41 |
| | 001 | 003 | 023 | 021 | 005 | 007 | 025 | 009 | 027 | 029 | 011 | 013 |
| | - | ca. 10:41 | ca. 13:20 | ca. 14:41 | ca. 16:41 | ca. 17:41 | ca. 19:30 | ca. 07:41 | ca. 09:30 | ca. 11:41 | ca. 14:41 | ca. 16:41 |
| Fernsdorf, B 85 | | ⊙ | ⊙ | ⊙ | ⊙ | ⊙ | ⊙ | ⊙ | ⊙ | ⊙ | ⊙ | ⊙ |
| Ayrhof, Landgasthof | | ⊙ | ⊙ | ⊙ | ⊙ | ⊙ | ⊙ | ⊙ | ⊙ | ⊙ | ⊙ | ⊙ |
| Rammersdorf | | ⊙ | ⊙ | ⊙ | ⊙ | ⊙ | ⊙ | ⊙ | ⊙ | ⊙ | ⊙ | ⊙ |
| Seigersdorf | | ⊙ | ⊙ | ⊙ | ⊙ | ⊙ | ⊙ | ⊙ | ⊙ | ⊙ | ⊙ | ⊙ |
| Hinterberg, Abzw. Oberleiten | | ⊙ | ⊙ | ⊙ | ⊙ | ⊙ | ⊙ | ⊙ | ⊙ | ⊙ | ⊙ | ⊙ |
| Altnußberg | | ⊙ | ⊙ | ⊙ | ⊙ | ⊙ | ⊙ | ⊙ | ⊙ | ⊙ | ⊙ | ⊙ |
| Geiersthal, Kreisverkehr | | ⊙ | ⊙ | ⊙ | ⊙ | ⊙ | ⊙ | ⊙ | ⊙ | ⊙ | ⊙ | ⊙ |
| Abach, Abzw. Schwiabensberg | ca. 08:11 | ⊙ | ⊙ | ⊙ | ⊙ | ⊙ | ⊙ | ⊙ | ⊙ | ⊙ | ⊙ | ⊙ |
| Schwiabensberg | ⊙ | ⊙ | ⊙ | ⊙ | ⊙ | ⊙ | ⊙ | ⊙ | ⊙ | ⊙ | ⊙ | ⊙ |
| Kager b. Viechtach | ⊙ | ⊙ | ⊙ | ⊙ | ⊙ | ⊙ | ⊙ | ⊙ | ⊙ | ⊙ | ⊙ | ⊙ |
| Bairndorf bei Viechtach | ⊙ | ⊙ | ⊙ | ⊙ | ⊙ | ⊙ | ⊙ | ⊙ | ⊙ | ⊙ | ⊙ | ⊙ |
| Neumußberg, Kreuzung | ⊙ | ⊙ | ⊙ | ⊙ | ⊙ | ⊙ | ⊙ | ⊙ | ⊙ | ⊙ | ⊙ | ⊙ |
| Grubhof | ⊙ | ⊙ | ⊙ | ⊙ | ⊙ | ⊙ | ⊙ | ⊙ | ⊙ | ⊙ | ⊙ | ⊙ |
| Schonau bei Viechtach, Wh | ⊙ | ⊙ | ⊙ | ⊙ | ⊙ | ⊙ | ⊙ | ⊙ | ⊙ | ⊙ | ⊙ | ⊙ |
| Gstadt | ⊙ | ⊙ | ⊙ | ⊙ | ⊙ | ⊙ | ⊙ | ⊙ | ⊙ | ⊙ | ⊙ | ⊙ |
| Rattersberg | ⊙ | ⊙ | ⊙ | ⊙ | ⊙ | ⊙ | ⊙ | ⊙ | ⊙ | ⊙ | ⊙ | ⊙ |
| Gläserne Scheune | ⊙ | ⊙ | ⊙ | ⊙ | ⊙ | ⊙ | ⊙ | ⊙ | ⊙ | ⊙ | ⊙ | ⊙ |
| Plöß | ⊙ | ⊙ | ⊙ | ⊙ | ⊙ | ⊙ | ⊙ | ⊙ | ⊙ | ⊙ | ⊙ | ⊙ |
| Hartbühl | ⊙ | ⊙ | ⊙ | ⊙ | ⊙ | ⊙ | ⊙ | ⊙ | ⊙ | ⊙ | ⊙ | ⊙ |
| Tresdorf, West | ⊙ | ⊙ | ⊙ | ⊙ | ⊙ | ⊙ | ⊙ | ⊙ | ⊙ | ⊙ | ⊙ | ⊙ |
| Tresdorf, Ort | ⊙ | ⊙ | ⊙ | ⊙ | ⊙ | ⊙ | ⊙ | ⊙ | ⊙ | ⊙ | ⊙ | ⊙ |
| Tresdorf, Gh | ⊙ | ⊙ | ⊙ | ⊙ | ⊙ | ⊙ | ⊙ | ⊙ | ⊙ | ⊙ | ⊙ | ⊙ |
| Viechtach, Pfahlhote//Freibad | ◆ ⊙ | ◆ ⊙ | ◆ ⊙ | ◆ ⊙ | ◆ ⊙ | ◆ ⊙ | ◆ ⊙ | ◆ ⊙ | ◆ ⊙ | ◆ ⊙ | ◆ ⊙ | ◆ ⊙ |
| Viechtach, Krankenhaus | ◆ ⊙ | ◆ ⊙ | ◆ ⊙ | ◆ ⊙ | ◆ ⊙ | ◆ ⊙ | ◆ ⊙ | ◆ ⊙ | ◆ ⊙ | ◆ ⊙ | ◆ ⊙ | ◆ ⊙ |
| Viechtach, Schmidstr./Edeka | ◆ ⊙ | ◆ ⊙ | ◆ ⊙ | ◆ ⊙ | ◆ ⊙ | ◆ ⊙ | ◆ ⊙ | ◆ ⊙ | ◆ ⊙ | ◆ ⊙ | ◆ ⊙ | ◆ ⊙ |
| Bus 6195 in Richtung Regen | 08:50 | - | - | - | 17:20 | - | - | 09:00 | - | - | - | - |
| Bus 6188 in Richtung Bad Kötzting | - | 11:30 | - | - | - | - | - | - | - | - | - | - |
| Viechtach, Stadtplatz | ◆ ⊙ | ◆ ⊙ | ◆ ⊙ | ◆ ⊙ | ◆ ⊙ | ◆ ⊙ | ◆ ⊙ | ◆ ⊙ | ◆ ⊙ | ◆ ⊙ | ◆ ⊙ | ◆ ⊙ |
| Viechtach, Bahnhof/ZOB | 08:48 | 11:34 | 14:13 | 15:34 | 17:34 | 18:34 | 20:23 | 08:34 | 10:23 | 12:34 | 15:34 | 17:34 |
| RB 38 in Richtung Gotteszell | 09:37 | 11:37 | 14:37 | 15:37 | 17:37 | 18:37 | - | 08:37 | 10:37 | 12:37 | 15:37 | 17:37 |

* Anmeldung muss spätestens am Vortag erfolgen

◆ Innerortsverbindungen Viechtach nur über Stadtbus An Heiligabend und Silvester kein Verkehr



Der Bus fährt nur Haltestellen an für die eine Anmeldung vorliegt, deshalb verkürzt sich in der Regel die im Fahrplan dargestellte Fahrzeit. Die Anmeldung ist telefonisch über die Fahrwunschzentrale unter der Rufnummer 09921/94 99 964 Mo - So von 6:30 Uhr - 21:00 Uhr möglich und muss spätestens 60 Minuten vor planmäßiger Abfahrt erfolgen. Die voraussichtliche Abfahrts-/Ankunftszeit an den einzelnen Haltestellen wird Ihnen bei der Buchung mitgeteilt. Die tatsächliche Abfahrtszeit an der Starthaltestelle hängt von der Anzahl der Buchungen ab.
Innerortsverbindungen Viechtach nur über Stadtbus.



| Anmeldeschluss | Montag bis Freitag | | | | Samstag, Sonn- und Feiertag | | | | | | | |
|-----------------------------------|--------------------|-----------|-----------|-----------|-----------------------------|-----------|----------|-----------|-----------|-----------|-----------|-----------|
| | *21:00 | 08:35 | 11:25 | 14:25 | 16:33 | 17:30 | *21:00 | 09:25 | 12:25 | 14:25 | 16:25 | 18:25 |
| Fahrtnummer | 020 | 022 | 002 | 004 | 006 | 008 | 024 | 010 | 012 | 026 | 018 | 014 |
| RB 38 aus Richtung Gotteszell | 06:45 | - | 12:22 | 15:22 | 17:22 | 18:22 | - | 10:22 | 13:22 | 15:22 | 17:22 | 19:22 |
| Viechtach, Bahnhof/ZOB | 07:00 | 09:35 | 12:25 | 15:25 | 17:33 | 18:30 | 08:00 | 10:25 | 13:25 | 15:25 | 17:25 | 19:25 |
| Viechtach, Stadtplatz | | ♦ | ♦ | ♦ | ♦ | ♦ | ♦ | ♦ | ♦ | ♦ | ♦ | ♦ |
| Bus 6188 aus Richtung Bad Kötzing | | | | | 16:34 | | | | | | | |
| Viechtach, Schmidstr./Edeka | | ♦ | ♦ | ♦ | ♦ | ♦ | ♦ | ♦ | ♦ | ♦ | ♦ | ♦ |
| Viechtach, Krankenhaus | | ♦ | ♦ | ♦ | ♦ | ♦ | ♦ | ♦ | ♦ | ♦ | ♦ | ♦ |
| Viechtach, Pfahnhof/Freibad | | ♦ | ♦ | ♦ | ♦ | ♦ | ♦ | ♦ | ♦ | ♦ | ♦ | ♦ |
| Tresdorf, Gh | | ♦ | ♦ | ♦ | ♦ | ♦ | ♦ | ♦ | ♦ | ♦ | ♦ | ♦ |
| Tresdorf, Ort | | ♦ | ♦ | ♦ | ♦ | ♦ | ♦ | ♦ | ♦ | ♦ | ♦ | ♦ |
| Tresdorf, West | | ♦ | ♦ | ♦ | ♦ | ♦ | ♦ | ♦ | ♦ | ♦ | ♦ | ♦ |
| Hartbühl | | ♦ | ♦ | ♦ | ♦ | ♦ | ♦ | ♦ | ♦ | ♦ | ♦ | ♦ |
| Plöß | | ♦ | ♦ | ♦ | ♦ | ♦ | ♦ | ♦ | ♦ | ♦ | ♦ | ♦ |
| Gläserne Scheune | | ♦ | ♦ | ♦ | ♦ | ♦ | ♦ | ♦ | ♦ | ♦ | ♦ | ♦ |
| Rattersberg | | ♦ | ♦ | ♦ | ♦ | ♦ | ♦ | ♦ | ♦ | ♦ | ♦ | ♦ |
| Gstadt | | ♦ | ♦ | ♦ | ♦ | ♦ | ♦ | ♦ | ♦ | ♦ | ♦ | ♦ |
| Schönau bei Viechtach, Wh | | ♦ | ♦ | ♦ | ♦ | ♦ | ♦ | ♦ | ♦ | ♦ | ♦ | ♦ |
| Grubhof | | ♦ | ♦ | ♦ | ♦ | ♦ | ♦ | ♦ | ♦ | ♦ | ♦ | ♦ |
| Neunußberg, Kreuzung | | ♦ | ♦ | ♦ | ♦ | ♦ | ♦ | ♦ | ♦ | ♦ | ♦ | ♦ |
| Bamdorf | | ♦ | ♦ | ♦ | ♦ | ♦ | ♦ | ♦ | ♦ | ♦ | ♦ | ♦ |
| Kager b. Viechtach | | ♦ | ♦ | ♦ | ♦ | ♦ | ♦ | ♦ | ♦ | ♦ | ♦ | ♦ |
| Schwiebelsberg | | ♦ | ♦ | ♦ | ♦ | ♦ | ♦ | ♦ | ♦ | ♦ | ♦ | ♦ |
| Asbach, Abzw Schwiebelsberg | | ♦ | ♦ | ♦ | ♦ | ♦ | ♦ | ♦ | ♦ | ♦ | ♦ | ♦ |
| Geiersthal, Kreisverkehr | | ♦ | ♦ | ♦ | ♦ | ♦ | ♦ | ♦ | ♦ | ♦ | ♦ | ♦ |
| Altnußberg | | ♦ | ♦ | ♦ | ♦ | ♦ | ♦ | ♦ | ♦ | ♦ | ♦ | ♦ |
| Hinterberg, Abzw Oberleiten | | ♦ | ♦ | ♦ | ♦ | ♦ | ♦ | ♦ | ♦ | ♦ | ♦ | ♦ |
| Seigersdorf | | ♦ | ♦ | ♦ | ♦ | ♦ | ♦ | ♦ | ♦ | ♦ | ♦ | ♦ |
| Rammersdorf | | ♦ | ♦ | ♦ | ♦ | ♦ | ♦ | ♦ | ♦ | ♦ | ♦ | ♦ |
| Ayrhof, Landgasthof | | ♦ | ♦ | ♦ | ♦ | ♦ | ♦ | ♦ | ♦ | ♦ | ♦ | ♦ |
| Fernsdorf, B 65 | ca. 07:53 | ca. 10:28 | ca. 13:18 | ca. 16:18 | ca. 18:26 | ca. 19:23 | ca. 8:53 | ca. 11:18 | ca. 14:18 | ca. 16:18 | ca. 18:18 | ca. 20:18 |

* Anmeldung muss spätestens am Vortag erfolgen ♦ Innerortsverbindungen Viechtach nur über Stadtbuss An Heiligabend und Silvester kein Verkehr



Der Bus fährt nur Haltestellen an für die eine Anmeldung vorliegt, deshalb verkürzt sich in der Regel die im Fahrplan dargestellte Fahrzeit. Die Anmeldung ist telefonisch über die Fahrwunschzentrale unter der Rufnummer 09921/94 99 964 Mo - So von 6:30 Uhr - 21:00 Uhr möglich und muss spätestens 60 Minuten vor planmäßiger Abfahrt erfolgen. Die voraussichtliche Abfahrts-/Ankunftszeit an den einzelnen Haltestellen wird Ihnen bei der Buchung mitgeteilt. Die tatsächliche Abfahrtszeit an der Starthaltestelle hängt von der Anzahl der Buchungen ab.
Innerortsverbindungen Viechtach nur über Stadtbuss.



| Anmeldeschluss | Montag bis Freitag | | | | Samstag, Sonn- und Feiertag | | | | |
|---|--------------------|-----------|-----------|-----------|-----------------------------|-----------|-----------|-----------|-----------|
| | 08:49 | 10:49 | 13:49 | 16:49 | 17:49 | 10:49 | 12:49 | 13:49 | 16:49 |
| Fahrtnummer | 001 | 017 | 003 | 025 | 019 | 021 | 023 | 007 | 013 |
| Bad Kötzing, Bahnhof | ca. 09:49 | ca. 11:49 | ca. 14:49 | ca. 17:49 | ca. 18:49 | ca. 11:49 | ca. 13:49 | ca. 14:49 | ca. 17:49 |
| Bad Kötzing, Großparkplatz | ⊙ | ⊙ | ⊙ | ⊙ | ⊙ | ⊙ | ⊙ | ⊙ | ⊙ |
| Bad Kötzing, Westumgehung | ⊙ | ⊙ | ⊙ | ⊙ | ⊙ | ⊙ | ⊙ | ⊙ | ⊙ |
| Bad Kötzing, Schulzentrum | ⊙ | ⊙ | ⊙ | ⊙ | ⊙ | ⊙ | ⊙ | ⊙ | ⊙ |
| Bad Kötzing, Pfingstreiterstr. Kreisverkehr | ⊙ | ⊙ | ⊙ | ⊙ | ⊙ | ⊙ | ⊙ | ⊙ | ⊙ |
| Bad Kötzing, Reha-Kliniken | ⊙ | ⊙ | ⊙ | ⊙ | ⊙ | ⊙ | ⊙ | ⊙ | ⊙ |
| Weißerregen, Abzw | ⊙ | ⊙ | ⊙ | ⊙ | ⊙ | ⊙ | ⊙ | ⊙ | ⊙ |
| Halenberg | ⊙ | ⊙ | ⊙ | ⊙ | ⊙ | ⊙ | ⊙ | ⊙ | ⊙ |
| Ried a. See | ⊙ | ⊙ | ⊙ | ⊙ | ⊙ | ⊙ | ⊙ | ⊙ | ⊙ |
| Höllensteine, Parkplatz | ⊙ | ⊙ | ⊙ | ⊙ | ⊙ | ⊙ | ⊙ | ⊙ | ⊙ |
| Höllensteine, Gh. Miethaner | ⊙ | ⊙ | ⊙ | ⊙ | ⊙ | ⊙ | ⊙ | ⊙ | ⊙ |
| Wetzell, Alte Schule | ⊙ | ⊙ | ⊙ | ⊙ | ⊙ | ⊙ | ⊙ | ⊙ | ⊙ |
| Wetzell, Satelliten-Beobachtungsstation | ⊙ | ⊙ | ⊙ | ⊙ | ⊙ | ⊙ | ⊙ | ⊙ | ⊙ |
| Höllensteine, Abzw | ⊙ | ⊙ | ⊙ | ⊙ | ⊙ | ⊙ | ⊙ | ⊙ | ⊙ |
| Lammerbach | ⊙ | ⊙ | ⊙ | ⊙ | ⊙ | ⊙ | ⊙ | ⊙ | ⊙ |
| Viechtach, Auwiesenweg | ⊙ | ⊙ | ⊙ | ⊙ | ⊙ | ⊙ | ⊙ | ⊙ | ⊙ |
| Pirka, Dorfplatz | ⊙ | ⊙ | ⊙ | ⊙ | ⊙ | ⊙ | ⊙ | ⊙ | ⊙ |
| Pirka, Campingplatz Höllensteinee | ⊙ | ⊙ | ⊙ | ⊙ | ⊙ | ⊙ | ⊙ | ⊙ | ⊙ |
| Pirka, Lustacker | ⊙ | ⊙ | ⊙ | ⊙ | ⊙ | ⊙ | ⊙ | ⊙ | ⊙ |
| Stoaßberg b. Viechtach | ⊙ | ⊙ | ⊙ | ⊙ | ⊙ | ⊙ | ⊙ | ⊙ | ⊙ |
| Stein bei Viechtach | ⊙ | ⊙ | ⊙ | ⊙ | ⊙ | ⊙ | ⊙ | ⊙ | ⊙ |
| Blossersberg, Steinacker | ⊙ | ⊙ | ⊙ | ⊙ | ⊙ | ⊙ | ⊙ | ⊙ | ⊙ |
| Blossersberg, Dorfplatz | ⊙ | ⊙ | ⊙ | ⊙ | ⊙ | ⊙ | ⊙ | ⊙ | ⊙ |
| Viechtach, Krankenhaus | ◆ | ◆ | ◆ | ◆ | ◆ | ◆ | ◆ | ◆ | ◆ |
| Viechtach, Schmidstr./Edeka | ◆ | ◆ | ◆ | ◆ | ◆ | ◆ | ◆ | ◆ | ◆ |
| Viechtach, Pfahlhote/Freibad | ◆ | ◆ | ◆ | ◆ | ◆ | ◆ | ◆ | ◆ | ◆ |
| Viechtach, Bahnhof/ZOB | 10:27 | 12:27 | 15:27 | 18:27 | 19:27 | 12:27 | 14:27 | 15:27 | 18:27 |
| RB 38 in Richtung Gotteszell | 10:37 | 12:37 | 15:37 | 18:37 | 19:37 | 12:37 | 14:37 | 15:37 | 18:37 |

* Anmeldung muss spätestens am Vortag erfolgen
An Heiligabend und Silvester kein Verkehr

◆ Innerortsverbindungen Viechtach nur über Stadtbus

Hinweis: Mit der Linie 6188 kommen Sie um 16:15 Uhr von Bad Kötzing nach Viechtach!

**Die Linie 8216 fährt nur bis zum 31.05.2024!
Strecke Bad Kötzing - Viechtach ab 01.06.2024
durch Rufbuslinie 919 und die Regellinie VLC 680.**




Der Bus fährt nur Haltestellen an für die eine Anmeldung vorliegt, deshalb verkürzt sich in der Regel die im Fahrplan dargestellte Fahrzeit. Die Anmeldung ist telefonisch über die Fahrwunschzentrale unter der Rufnummer 09921/94 99 964 Mo - So von 6:30 Uhr - 21:00 Uhr möglich und muss spätestens 60 Minuten vor planmäßiger Abfahrt erfolgen. Die voraussichtliche Abfahrts- / Ankunftszeit an den einzelnen Haltestellen wird Ihnen bei der Buchung mitgeteilt. Die tatsächliche Abfahrtszeit an der Starthaltestelle hängt von der Anzahl der Buchungen ab.
Innerortsverbindungen Viechtach nur über Stadtbus.

| Anmeldeschluss Fahrtnummer | Montag bis Freitag | | Samstag, Sonn- und Feiertag | | | | | | | |
|---|--------------------|-----------|-----------------------------|-----------|-----------|-----------|-----------|-----------|-----------|-----------|
| | 21:00* | 09:30 | 16:30 | 18:30 | 07:30 | 09:30 | 11:30 | 14:30 | 16:30 | 17:30 |
| RB 38 aus Richtung Gotteszell | 014 | 002 | 004 | 026 | 020 | 006 | 022 | 008 | 024 | 016 |
| Viechtach, Bahnhof/ZOB | 05:36 | 10:22 | 17:22 | 19:22 | 08:20 Sa | 10:22 | 12:22 | 15:22 | 17:22 | 18:22 |
| Viechtach, Pralnhof/Freibad | 05:50 | 10:30 | 17:30 | 19:30 | 08:30 | 10:30 | 12:30 | 15:30 | 17:30 | 18:30 |
| Viechtach, Schmidstr./Edeka | ♦ | ♦ | ♦ | ♦ | ♦ | ♦ | ♦ | ♦ | ♦ | ♦ |
| Viechtach, Kraakenhaus | ♦ | ♦ | ♦ | ♦ | ♦ | ♦ | ♦ | ♦ | ♦ | ♦ |
| Blossersberg, Dorfplatz | ♦ | ♦ | ♦ | ♦ | ♦ | ♦ | ♦ | ♦ | ♦ | ♦ |
| Blossersberg, Steacker | ♦ | ♦ | ♦ | ♦ | ♦ | ♦ | ♦ | ♦ | ♦ | ♦ |
| Stem bei Viechtach | ♦ | ♦ | ♦ | ♦ | ♦ | ♦ | ♦ | ♦ | ♦ | ♦ |
| Stoaberg b. Viechtach | ♦ | ♦ | ♦ | ♦ | ♦ | ♦ | ♦ | ♦ | ♦ | ♦ |
| Pirkla, Lustacker | ♦ | ♦ | ♦ | ♦ | ♦ | ♦ | ♦ | ♦ | ♦ | ♦ |
| Pirkla, Campingplatz Höllensteinsee | ♦ | ♦ | ♦ | ♦ | ♦ | ♦ | ♦ | ♦ | ♦ | ♦ |
| Pirkla, Dorfplatz | ♦ | ♦ | ♦ | ♦ | ♦ | ♦ | ♦ | ♦ | ♦ | ♦ |
| Viechtach, Auwiesweg | ♦ | ♦ | ♦ | ♦ | ♦ | ♦ | ♦ | ♦ | ♦ | ♦ |
| Lammerbach | ♦ | ♦ | ♦ | ♦ | ♦ | ♦ | ♦ | ♦ | ♦ | ♦ |
| Höllensteinsee, Abzw | ♦ | ♦ | ♦ | ♦ | ♦ | ♦ | ♦ | ♦ | ♦ | ♦ |
| Wetzell, Satelliten-Beobachtungsstation | ♦ | ♦ | ♦ | ♦ | ♦ | ♦ | ♦ | ♦ | ♦ | ♦ |
| Wetzell, Alte Schule | ♦ | ♦ | ♦ | ♦ | ♦ | ♦ | ♦ | ♦ | ♦ | ♦ |
| Höllensteinsee, Gh. Miethaner | ♦ | ♦ | ♦ | ♦ | ♦ | ♦ | ♦ | ♦ | ♦ | ♦ |
| Höllensteinsee, Parkplatz | ♦ | ♦ | ♦ | ♦ | ♦ | ♦ | ♦ | ♦ | ♦ | ♦ |
| Ried a. See | ♦ | ♦ | ♦ | ♦ | ♦ | ♦ | ♦ | ♦ | ♦ | ♦ |
| Häfenberg | ♦ | ♦ | ♦ | ♦ | ♦ | ♦ | ♦ | ♦ | ♦ | ♦ |
| Weißentreggen, Abzw | ♦ | ♦ | ♦ | ♦ | ♦ | ♦ | ♦ | ♦ | ♦ | ♦ |
| Bad Kötzing, Reha-Kliniken | ♦ | ♦ | ♦ | ♦ | ♦ | ♦ | ♦ | ♦ | ♦ | ♦ |
| Bad Kötzing, Pfingstreiterstr. Kreisverkehr | ♦ | ♦ | ♦ | ♦ | ♦ | ♦ | ♦ | ♦ | ♦ | ♦ |
| Bad Kötzing, Schulzentrum | ♦ | ♦ | ♦ | ♦ | ♦ | ♦ | ♦ | ♦ | ♦ | ♦ |
| Bad Kötzing, Westumgehung | ♦ | ♦ | ♦ | ♦ | ♦ | ♦ | ♦ | ♦ | ♦ | ♦ |
| Bad Kötzing, Großparkplatz | ♦ | ♦ | ♦ | ♦ | ♦ | ♦ | ♦ | ♦ | ♦ | ♦ |
| Bad Kötzing, Bahnhof | ca. 06:23 | ca. 11:03 | ca. 18:03 | ca. 20:03 | ca. 09:03 | ca. 11:03 | ca. 13:03 | ca. 16:03 | ca. 18:03 | ca. 19:03 |

* Anmeldung muss spätestens am Vortag erfolgen ♦ Innerortsverbindungen Viechtach nur über Stadtbuss An Heiligabend und Silvester kein Verkehr

**Die Linie 8216 fährt nur bis zum 31.05.2024!
Strecke Bad Kötzing - Viechtach ab 01.06.2024
durch Rufbuslinie 919 und die Regellinie VLC 680.**

 Der Bus fährt nur Haltestellen an für die eine Anmeldung vorliegt, deshalb verkürzt sich in der Regel die im Fahrplan dargestellte Fahrzeit. Die Anmeldung ist telefonisch über die Fahrwunschzentrale unter der Rufnummer 09921/94 99 964 Mo - So von 6:30 Uhr - 21:00 Uhr möglich und muss spätestens 60 Minuten vor planmäßiger Abfahrt erfolgen. Die voraussichtliche Abfahrts-/Ankunftszeit an den einzelnen Haltestellen wird Ihnen bei der Buchung mitgeteilt. Die tatsächliche Abfahrtszeit an der Starthaltestelle hängt von der Anzahl der Buchungen ab.
Innerortsverbindungen Viechtach nur über Stadtbuss.



| Anmeldeschluss | Montag bis Freitag ¹ | | Samstag | | | | |
|---|---------------------------------|-------|---------|-------|-------|-------|-------|
| | 18:30 | 001 | 08:30 | 10:30 | 13:30 | 16:30 | |
| Fahrtnummer | | | | 005 | 007 | 009 | 17:40 |
| Viechtach, Schmidtr./Edeka ² | 19:30 | 09:30 | 09:30 | 11:30 | 14:30 | 17:30 | 18:40 |
| Viechtach, Bahnhof/ZOB ² | 19:30 | 19:30 | - | - | 14:30 | 17:30 | 18:40 |
| Blossersberg am Kreuz | 19:32 | 09:32 | 09:30 | 11:30 | 14:30 | 17:30 | 18:40 |
| Blossersberg, Dorfplatz | 19:32 | 09:32 | 09:32 | 11:32 | 14:32 | 17:32 | 18:42 |
| Stein bei Viechtach | 19:33 | 09:33 | 09:33 | 11:33 | 14:33 | 17:33 | 18:43 |
| Stoaberg b. Viechtach | 19:35 | 09:35 | 09:35 | 11:35 | 14:35 | 17:35 | 18:45 |
| Pika, Campingplatz | 19:35 | 09:35 | 09:35 | 11:35 | 14:35 | 17:35 | 18:45 |
| Pika, Dorfplatz | 19:36 | 09:36 | 09:36 | 11:36 | 14:36 | 17:36 | 18:46 |
| Lammerbach | 19:37 | 09:37 | 09:37 | 11:37 | 14:37 | 17:37 | 18:47 |
| Höllensteinsee, Abzw. | 19:38 | 09:38 | 09:38 | 11:38 | 14:38 | 17:38 | 18:48 |
| Wetzell, Fischerhof | 19:40 | 09:40 | 09:40 | 11:40 | 14:40 | 17:40 | 18:50 |
| Wetzell, Alte Schule | 19:40 | 09:40 | 09:40 | 11:40 | 14:40 | 17:40 | 18:50 |
| Wetzell, FFV-Haus | 19:40 | 09:40 | 09:40 | 11:40 | 14:40 | 17:40 | 18:50 |
| Sackennied | 19:42 | 09:42 | 09:42 | 11:42 | 14:42 | 17:42 | 18:52 |
| Wetzell, Friedhof | 19:43 | 09:43 | 09:43 | 11:43 | 14:43 | 17:43 | 18:53 |
| Wetzell, Abz. Kaitersbach | 19:45 | 09:45 | 09:45 | 11:45 | 14:45 | 17:45 | 18:55 |
| Weißenholtz | 19:46 | 09:46 | 09:46 | 11:46 | 14:46 | 17:46 | 18:56 |
| Höllensteinsee Gh. Miehthaler | 19:47 | 09:47 | 09:47 | 11:47 | 14:47 | 17:47 | 18:57 |
| Höllensteinsee, Parkplatz | 19:48 | 09:48 | 09:48 | 11:48 | 14:48 | 17:48 | 18:58 |
| Ried a. See | 19:49 | 09:49 | 09:49 | 11:49 | 14:49 | 17:49 | 18:59 |
| Häfenberg | 19:50 | 09:50 | 09:50 | 11:50 | 14:50 | 17:50 | 19:00 |
| Häfenberg 2 | 19:50 | 09:50 | 09:50 | 11:50 | 14:50 | 17:50 | 19:00 |
| Weißnegen, Ort (ehemalig Wh) | 19:50 | 09:50 | 09:50 | 11:50 | 14:50 | 17:50 | 19:00 |
| Weißnegen Wh (ehemalig Abz-w) | 19:51 | 09:51 | 09:51 | 11:51 | 14:51 | 17:51 | 19:01 |
| Ludwigsberg, Kreuzung ² | 18:52 | 09:52 | 09:52 | 11:52 | 14:52 | 17:52 | 19:02 |
| Bad Kötzing, Westumgehung ² | 19:52 | 09:52 | 09:52 | 11:52 | 14:52 | 17:52 | 19:02 |
| Bad Kötzing, Großparkplatz ² | 19:54 | 09:54 | 09:54 | 11:54 | 14:54 | 17:54 | 19:04 |
| Bad Kötzing, Bahnhof ² | 19:55 | 09:55 | 09:55 | 11:55 | 14:55 | 17:55 | 19:05 |
| Zug nach Richtung Lam | 20:02 | 10:02 | 10:02 | 12:02 | - | 18:02 | 19:08 |
| Zug nach Richtung Cham | 20:01 | 10:01 | 10:01 | 12:01 | - | 18:01 | 20:01 |
| Zug aus Richtung Lam | 19:58 | 09:59 | 09:59 | - | 14:30 | - | - |
| Zug aus Richtung Cham | 19:59 | 09:59 | 09:59 | - | 14:30 | - | - |
| Bad Kötzing, Bahnhof ² | 20:02 | 10:02 | 10:02 | 11:55 | 14:55 | 17:55 | 19:07 |
| Bad Kötzing, Westumgehung ² | 20:05 | 10:05 | 10:05 | 11:58 | 14:58 | 17:58 | 19:13 |
| Bad Kötzing, Krankenhaus ² | 20:06 | 10:06 | 10:06 | 11:59 | 14:59 | 17:59 | 19:14 |
| Zelertal | 20:07 | 10:07 | 10:07 | - | 14:58 | - | 19:15 |
| Beckendorf | 20:08 | 10:08 | 10:08 | - | 15:00 | - | 19:16 |
| Sperthammer | 20:09 | 10:09 | 10:09 | - | 15:01 | - | 19:17 |
| Feßmannsdorf | 20:10 | 10:10 | 10:10 | - | 15:02 | - | 19:18 |
| Grafenwiesen, Abzw. Bhf. | 20:11 | 10:11 | 10:11 | - | 15:03 | - | 19:19 |
| Allemann | 20:12 | 10:12 | 10:12 | - | 15:04 | - | 19:20 |
| Mathesof | 20:13 | 10:13 | 10:13 | - | 15:05 | - | 19:21 |
| Offersdorf | 20:14 | 10:14 | 10:14 | - | 15:06 | - | 19:22 |
| Rimbach, Dorfplatz | 20:15 | 10:15 | 10:15 | - | 15:07 | - | 19:23 |
| Hauser Mühlberg | 20:16 | 10:16 | 10:16 | - | - | - | 19:24 |
| Haus, Ort | 20:17 | 10:17 | 10:17 | - | - | - | 19:25 |
| Ramsried, Ort | 20:18 | 10:18 | 10:18 | - | - | - | 19:26 |
| Liebenstein, Abzw. | 20:19 | 10:19 | 10:19 | - | - | - | 19:27 |
| Keitersdorf | 20:20 | 10:20 | 10:20 | - | - | - | 19:28 |
| Rimbach, Kapelle | 20:21 | 10:21 | 10:21 | - | - | - | 19:29 |
| Thennied, Ort | 20:22 | 10:22 | 10:22 | - | - | - | 19:30 |
| Madersdorf | 20:23 | 10:23 | 10:23 | - | - | - | 19:31 |
| Zettisch, Siedlung | 20:24 | 10:24 | 10:24 | - | 15:08 | - | 19:32 |
| Zettisch, Hotel Ulrichsh. | 20:24 | 10:24 | 10:24 | - | 15:08 | - | 19:32 |
| Zenching, Ortsmitte | 20:24 | 10:24 | 10:24 | - | 15:08 | - | 19:32 |
| Zenching, Schulb. | 20:24 | 10:24 | 10:24 | - | 15:09 | - | 19:34 |
| Grafenried, Abzw. | 20:26 | 10:26 | 10:26 | - | 15:09 | - | 19:35 |
| Schwarzenberg | 20:27 | 10:27 | 10:27 | - | 15:10 | - | 19:35 |
| Ritzenried | 20:27 | 10:27 | 10:27 | - | 15:10 | - | 19:35 |
| Penzenmühle | 20:30 | 10:30 | 10:30 | - | 15:13 | - | 19:38 |
| Eschlkam, Cafe Bayerwald ² | 20:30 | 10:30 | 10:30 | - | 15:13 | - | 19:38 |
| Eschlkam, Gh. Post ² | 20:30 | 10:30 | 10:30 | - | 15:13 | - | 19:38 |

* Anmeldung muss spätestens am Vortag erfolgen. 1 kein Verkehr an gesetzl. Feiertagen, Am 24. u. 31. Dez. Verkehr nur bis 14:00 Uhr. 2 keine Unterwegsbedienungen zwischen den Haltestellen in Eschlkam, Bad Kötzing u. Viechtach.

- Aus platztechnischen Gründen kann nicht der gesamte Fahrplan dargestellt werden. Dieser kann unter folgendem Link aufgerufen werden: www.landkreis-cham.de/rufbus -

Der Bus fährt nur Haltestellen an für die eine Anmeldung vorliegt, deshalb verkürzt sich in der Regel die im Fahrplan dargestellte Fahrzeit. Die Anmeldung ist telefonisch unter der Rufnummer 09971/1359498 Mo - So von 6:30 Uhr - 21:00 Uhr möglich und muss spätestens 60 Minuten vor planmäßiger Abfahrt erfolgen. Die voraussichtliche Abfahrts-/Ankunftszeit an den einzelnen Haltestellen wird Ihnen bei der Buchung mitgeteilt. Die tatsächliche Abfahrtszeit an der Starthaltestelle hängt von der Anzahl der Buchungen ab.





| Anmeldeschluss | Montag bis Freitag ¹ | | Samstag | | 17:05 |
|---|---------------------------------|--------------|--------------|--------------|--------------|
| | 20:05 | 06:35 | 09:40 | 11:03 | |
| Fahrtnummer | 002 | 004 | 006 | 008 | 010 |
| Eschlkam, Gh. Post ² | - | 07:35 | 10:40 | - | 15:30 |
| Eschlkam, Café Bayerwald ² | - | 07:35 | 10:40 | - | 15:30 |
| Penzenmühle | - | 07:35 | 10:40 | - | 15:30 |
| Ritzenried | - | 07:37 | 10:42 | - | 15:32 |
| Schwarzenberg | - | 07:37 | 10:42 | - | 15:32 |
| Grafenried, Abzw. | - | 07:38 | 10:43 | - | 15:33 |
| Zenching, Schulb. | - | 07:40 | 10:45 | - | 15:35 |
| Zenching, Ortsmitte | - | 07:40 | 10:45 | - | 15:35 |
| Zettisch, Hotel Ulrichsh. | - | 07:40 | 10:45 | - | 15:35 |
| Zettisch, Siedlung | - | 07:40 | 10:45 | - | 15:35 |
| Madersdorf | - | 07:41 | 10:46 | - | 15:36 |
| Thennied, Ort | - | 07:41 | 10:46 | - | 15:36 |
| Rimbach, Kapelle | - | 07:42 | 10:47 | - | 15:37 |
| Kettensdorf | - | 07:43 | 10:48 | - | 15:38 |
| Liebenstein, Abzw. | - | 07:45 | 10:50 | - | 15:40 |
| Ramsried, Ort | - | 07:45 | 10:50 | - | 15:40 |
| Haus, Ort | - | 07:46 | 10:51 | - | 15:41 |
| Hauser Mühlberg | - | 07:46 | 10:51 | - | 15:41 |
| Rimbach, Dorfplatz | - | 07:48 | 10:53 | - | 15:43 |
| Offersdorf | - | 07:49 | 10:54 | - | 15:44 |
| Matheshof | - | 07:50 | 10:55 | - | 15:45 |
| Allemann | - | 07:51 | 10:56 | - | 15:46 |
| Grafenwiesen, Abzw. Bhf. | - | 07:52 | 10:57 | - | 15:47 |
| Feßmannsdorf | - | 07:53 | 10:58 | - | 15:48 |
| Sperhammer | - | 07:54 | 10:59 | - | 15:49 |
| Beckendorf | - | 07:55 | 11:00 | - | 15:50 |
| Zellerthal | - | 07:56 | 11:01 | - | 15:51 |
| Bad Kötzing, Krankenhaus ² | - | 07:57 | 11:02 | - | 15:52 |
| Bad Kötzing, Westumgehung ² | - | 07:58 | 11:03 | 12:01 | 15:53 |
| Bad Kötzing, Bahnhof ² | - | 08:00 | 11:05 | 12:03 | 15:55 |
| Zug nach Richtung Cham | - | 08:01 | - | - | 16:01 |
| Zug nach Richtung Lam | - | 08:02 | - | - | 16:02 |
| Zug aus Richtung Cham | - | 07:59 | - | 11:59 | 17:59 |
| Zug aus Richtung Lam | 21:02 | 07:59 | - | 11:59 | 17:58 |
| Bad Kötzing Bahnhof ² | 21:05 | 08:02 | 11:05 | 12:05 | 18:05 |
| Bad Kötzing, Großparkplatz ² | 21:06 | 08:03 | 11:06 | 12:06 | 18:06 |
| Bad Kötzing, Westumgehung ² | 21:08 | 08:05 | 11:08 | 12:08 | 18:08 |
| Ludwigsberg, Kreuzung | 21:08 | 08:05 | 11:08 | 12:08 | 18:08 |
| Weißeneigen, Wh (ehemalig Abzw.) | 21:09 | 08:06 | 11:09 | 12:09 | 18:09 |
| Weißeneigen, Ort (ehemalig Wh) | 21:10 | 08:07 | 11:10 | 12:10 | 18:10 |
| Hafenberg 2 | 21:10 | 08:07 | 11:10 | 12:10 | 18:10 |
| Hafenberg | 21:10 | 08:07 | 11:10 | 12:10 | 18:10 |
| Red a. See | 21:11 | 08:08 | 11:11 | 12:11 | 18:11 |
| Höllensteinsee, Parkplatz | 21:12 | 08:09 | 11:12 | 12:12 | 18:12 |
| Höllensteinsee, Gh Mietthamer | 21:13 | 08:10 | 11:13 | 12:13 | 18:13 |
| Weißenholtz | 21:14 | 08:11 | 11:14 | 12:14 | 18:14 |
| Wettzell, Abzw. Kaitersbach | 21:15 | 08:12 | 11:15 | 12:15 | 18:15 |
| Wettzell, Friedhof | 21:17 | 08:14 | 11:17 | 12:17 | 18:17 |
| Sackennied | 21:18 | 08:15 | 11:18 | 12:18 | 18:18 |
| Wettzell, FFW-Haus | 21:20 | 08:17 | 11:20 | 12:20 | 18:20 |
| Wettzell, Alte Schule | 21:20 | 08:17 | 11:20 | 12:20 | 18:20 |
| Wettzell, Fischerhof | 21:20 | 08:17 | 11:20 | 12:20 | 18:20 |
| Höllensteinsee, Abzw. | 21:22 | 08:19 | 11:22 | 12:22 | 18:22 |
| Lammerbach | 21:23 | 08:20 | 11:23 | 12:23 | 18:23 |
| Pfika, Dorfplatz | 21:24 | 08:21 | 11:24 | 12:24 | 18:24 |
| Pfika, Campingplatz | 21:25 | 08:22 | 11:25 | 12:25 | 18:25 |
| Steinberg bei Viechtach | 21:25 | 08:22 | 11:25 | 12:25 | 18:25 |
| Stein b. Viechtach | 21:27 | 08:24 | 11:27 | 12:27 | 18:27 |
| Blossersberg, Dorfplatz | 21:28 | 08:25 | 11:28 | 12:28 | 18:28 |
| Blossersberg am Kreuz | 21:28 | 08:25 | 11:28 | 12:28 | 18:28 |
| Viechtach, Bahnhof/ZOB ² | 21:30 | 08:27 | 11:30 | 12:30 | 18:30 |
| Zug Richtung Gotteszell | 21:37 | 08:37 | - | 12:37 | 18:37 |
| Viechtach, Schmidstr./Edeka ² | 21:30 | 08:27 | 11:30 | 12:30 | 18:30 |

* Anmeldung muss spätestens am Vortag erfolgen. 1 kein Verkehr an gesetzl. Feiertagen, Am 24. u. 31. Dez. Verkehr nur bis 14:00 Uhr. 2 Keine Unterwegsbedienung zwischen den Haltestellen in Eschlkam, Bad Kötzing u. Viechtach.

- Aus platztechnischen Gründen kann nicht der gesamte Fahrplan dargestellt werden. Dieser kann unter folgendem Link aufgerufen werden: www.landkreis-cham.de/rufbus -

Der Bus fährt nur Haltestellen an für die eine Anmeldung vorliegt, deshalb verkürzt sich in der Regel die im Fahrplan dargestellte Fahrzeit. Die Anmeldung ist telefonisch unter der Rufnummer 09971/1359498 Mo - So von 6:30 Uhr - 21:00 Uhr möglich und muss spätestens 60 Minuten vor planmäßiger Abfahrt erfolgen. Die voraussichtliche Abfahrts- / Ankunftszeit an den einzelnen Haltestellen wird Ihnen bei der Buchung mitgeteilt. Die tatsächliche Abfahrtszeit an der Starthaltestelle hängt von der Anzahl der Buchungen ab.



PREISTABELLE

Für (Ruf-)Busse gilt der VDW-Tarif

Stand 01.01.2024

| Preisstufe | Einfache Fahrt | | 9-Uhr-Tageskarte | | 6-er Karte | Schüler-Ausbildungsverkehr | | ABO nicht übertragbar | Jedermannzeitkarten | | ABO nicht übertragbar |
|------------|----------------|-------------|-------------------|---------|------------|----------------------------|-------------|--------------------------|---------------------|----------|--|
| | | | nicht übertragbar | | | nicht übertragbar | | | übertragbar | | |
| | Erwachsene | Kind/Senior | Erwachsene | Kind | | Wochenkarte | Monatskarte | UMWELT Jahreskarte | Vario 7 | Vario 31 | UMWELT Jahreskarte |
| Spalte | 1 | 2 | 3 | 4 | 5 | 6 | 7 | 8 | 9 | 10 | 11 |
| | | | * | * | | | | | | | |
| 1 Wabe | 2,40 € | 1,20 € | 4,40 € | 2,40 € | 12,20 € | 13,50 € | 46,20 € | 27,00 € | 15,80 € | 55,60 € | 12 Monate fahren – 6 x Vario 31 zahlen |
| 2 Waben | 3,40 € | 1,70 € | 6,30 € | 3,30 € | 17,30 € | 18,80 € | 64,50 € | 37,60 € | 21,70 € | 76,20 € | |
| 3 Waben | 4,10 € | 2,10 € | 7,60 € | 3,90 € | 21,30 € | 24,50 € | 84,00 € | 49,00 € | 27,90 € | 97,60 € | |
| 4 Waben | 4,80 € | 2,40 € | 8,90 € | 4,40 € | 24,50 € | 29,20 € | 100,40 € | 58,60 € | 33,50 € | 117,40 € | |
| 5 Waben | 5,60 € | 2,80 € | 10,20 € | 5,20 € | 28,50 € | 33,70 € | 116,00 € | 67,70 € | 39,20 € | 137,40 € | |
| 6 Waben | 6,30 € | 3,20 € | 11,60 € | 5,80 € | 32,20 € | 37,90 € | 130,50 € | 76,10 € | 44,00 € | 153,80 € | |
| 7 Waben | 7,00 € | 3,50 € | 12,70 € | 6,40 € | 35,40 € | 42,20 € | 145,60 € | 84,90 € | 49,10 € | 171,70 € | |
| 8 Waben | 8,20 € | 4,10 € | 15,10 € | 7,60 € | 41,80 € | 45,90 € | 158,10 € | 92,20 € | 53,50 € | 187,00 € | |
| 9 Waben | 8,90 € | 4,50 € | 16,10 € | 8,10 € | 44,90 € | 49,40 € | 170,60 € | 99,50 € | 57,70 € | 202,00 € | |
| 10 Waben | 9,60 € | 4,80 € | 17,50 € | 8,90 € | 48,80 € | | | | | | |
| 11 Waben | 10,30 € | 5,20 € | 18,90 € | 9,50 € | 52,90 € | | | | | | |
| 12 Waben | 11,10 € | 5,60 € | 20,20 € | 10,20 € | 56,60 € | | | | | | |
| 13 Waben | 12,00 € | 6,00 € | 21,80 € | 11,10 € | 61,20 € | | | | | | |
| 14 Waben | 13,10 € | 6,60 € | 23,60 € | 12,00 € | 66,30 € | | | | | | |
| 15 Waben | 13,60 € | 6,80 € | 24,80 € | 12,40 € | 69,60 € | | | | | | |
| 16 Waben | 14,30 € | 7,20 € | 26,20 € | 13,20 € | 73,40 € | | | | | | |

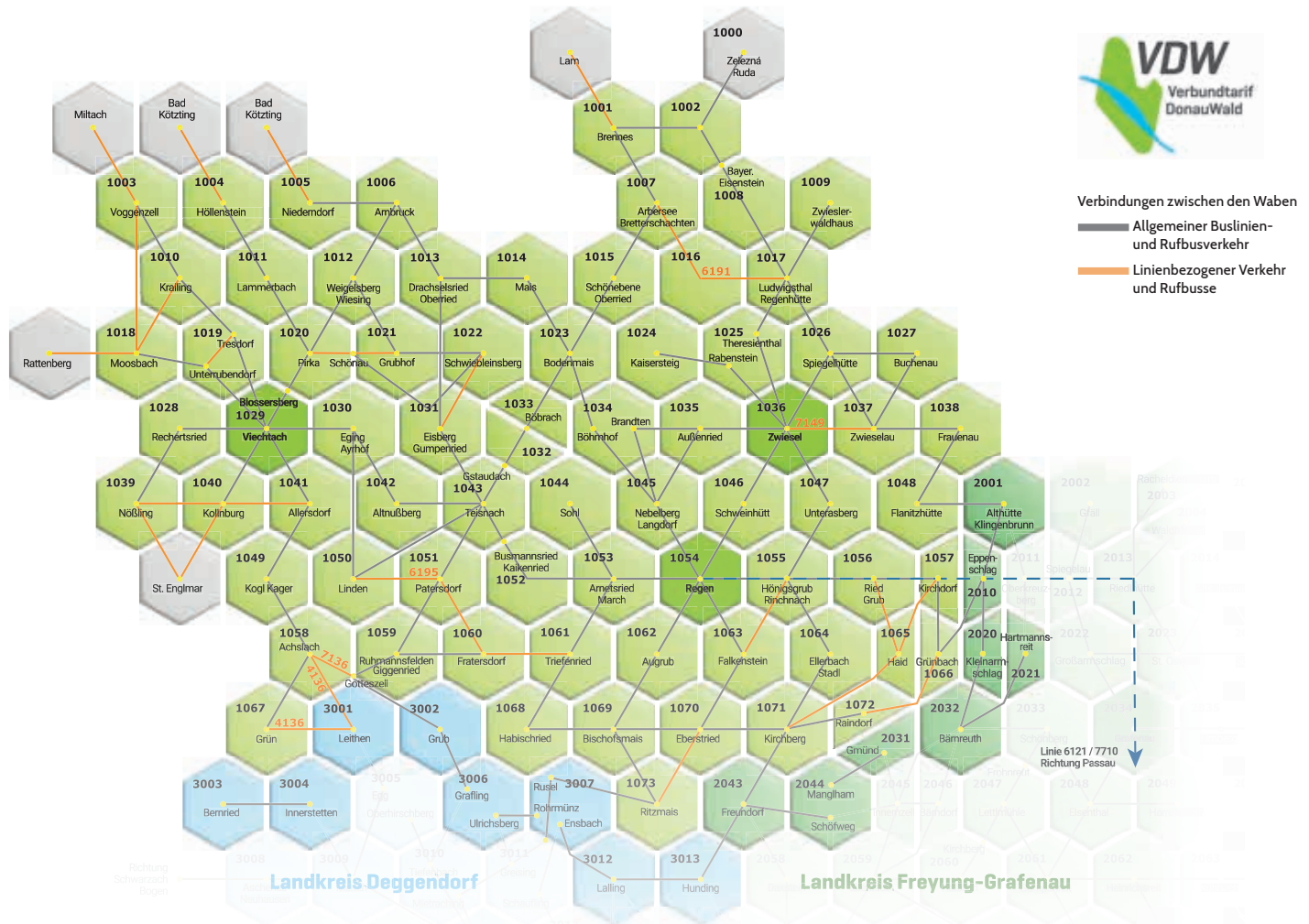
Bitte beachten: Mit dem Deutschland-Ticket zum Preis von derzeit 49 Euro im Monatsabo fahren Sie bundesweit sehr preiswert. Weil das Deutschland-Ticket oft schon ab der zweiten Wabe günstiger ist, haben wir hier auf die ausführliche VDW-Preistabelle verzichtet.
Das Deutschland-Ticket gilt auf allen Rufbussen, den regulären Linienbussen, den Ski- und Wanderbussen und der Waldbahn sowie allen Nahverkehrszügen und Linienbussen in ganz Deutschland. Das Deutschland-Ticket ist nur online und als monatlich kündbarer Abo-Fahrschein erhältlich. Wir empfehlen den Kauf über die die Homepage des Landkreises Regen: www.landkreis-regen.de/deutschland-ticket/

Die Gebühr für eine Fahrpreisbescheinigung beträgt: 2,00 €
Das Entgelt für die Fahrradbeförderung beträgt: 5,00 €
Bei Verunreinigung von Fahrzeugen u. Ausstattungsgegenständen werden erhoben: 30,00 €

* Tageskarte gültig am Lösungstag ab 09.00 Uhr auf der gelösten Strecke.
An Samstagen sowie Sonn- und Feiertagen keine zeitliche Einschränkung.
Bis zu 3 eig. Kinder von 6-14 Jahre können kostenlos mitgenommen werden.

Das Landkreis-Netzticket: 70 Euro, die sich lohnen.

Das Landkreis-Netzticket kostet 70 Euro im Jahr und gilt auf allen Linienbussen im Landkreis Regen an Schultagen ab 13 Uhr, am Wochenende, an Feiertagen und in den bayerischen Schulferien ab 9 Uhr. Bei Schüler- und sonstigen Jahresabo-Fahrkarten ist das Netzticket bereits inkludiert.



Verbindungen zwischen den Waben

- Allgemeiner Buslinien- und Rufbusverkehr
- Linienbezogener Verkehr und Rufbusse

Ermittlung des Fahrpreises

1. Start- und Zielwabe wählen

Wählen Sie Ihre gewünschte Start- und Zielwabe im Wabenplan aus. Als zusätzliche Orientierung sind im Haltestellenverzeichnis (S. 20-37) die Wabennummern angegeben.

2. Wabenzahl ermitteln

Zählen Sie die Waben entlang der kürzesten Linienführung, einschließlich der Start- und Zielwabe. Bestehen mehrere Verbindungen zwischen zwei Waben, so wird unabhängig von der tatsächlich gefahrenen

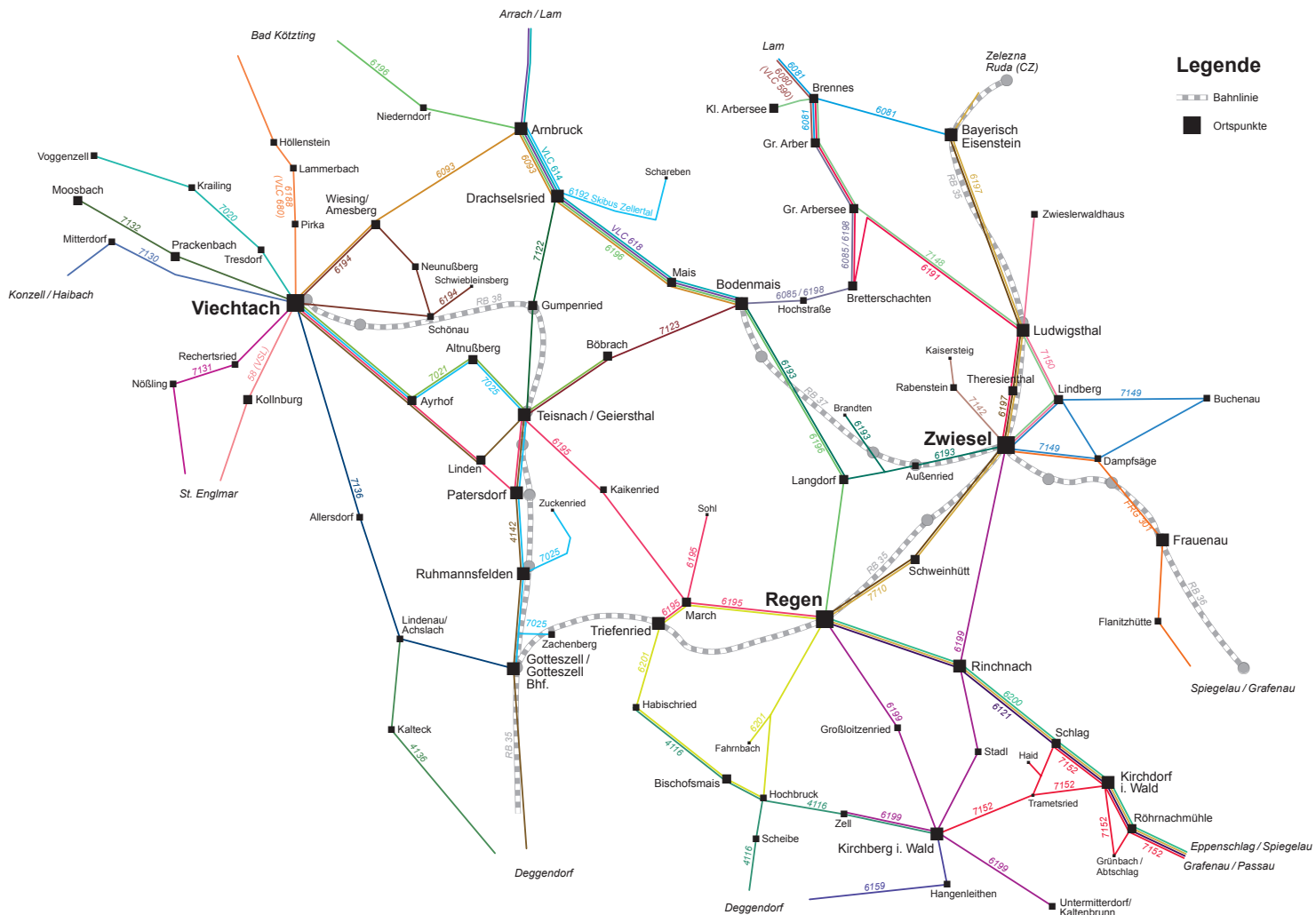
Strecke der Preis für die kürzeste Verbindung berechnet. Liegt ein Ort in zwei Waben zugleich, braucht nur die Wabe gezählt werden, welche die kürzeste Linienführung von Start und Ziel markiert. Mindestfahrpreis 1 Wabe, Höchsthfahrpreis 16 Waben.

3. Fahrpreis ablesen

Der Fahrpreis für die ermittelte Wabenzahl kann für die jeweiligen Ticketvarianten aus der Preistabelle abgelesen werden.

Für kombinierte Fahrten Waldbahn + (Ruf-)Bus empfehlen wir das Bayerwald-Tagesticket. Siehe Seite 120.

DAS BUS- UND WALDBAHN-STRECKENNETZ im Landkreis Regen



ÖPNV ANGEBOT

in den Gemeinden des Landkreises

FRAGEN – ANREGUNGEN – KONTAKT

| ORT | RUFBUSLINIEN | BUSLINIEN | BAHN |
|-------------------|--|--|-------------------------|
| Achslach | 8206 | 7136, 4136 | |
| Arnbruck | 8202, 8203, 8209 | VLC 614, VLC 618, 6093, 6192, 6196 | |
| Bayer. Eisenstein | 8210 | 6081, 6197 | RB 35 |
| Bischofsmais | 8208, 8211 | 4116, 6201 | |
| Bodenmais | 8202, 8205, 8209 | VLC 614, VLC 618, 6085/6198, 6093, 6193, 6196, 7123 | RB 37 |
| Böbrach | 8205, 8209 | 7021, 7123 | |
| Drachselsried | 8202, 8203, 8209 | 6093, 6192, 6196, 7122, VLC 614, VLC 618 | |
| Frauenau | | 301 | RB 36 |
| Geiersthal | 8203, 8205, 8215 | 6195, 7021, 7025 | RB 38 |
| Gotteszell | 8206, 8208 | 4142, 7025, 7136 | RB 35 + 38 |
| Kirchberg im Wald | 8211, 8213 | 4116, 6199, 6159, 7152 | |
| Kirchdorf im Wald | 8212, 8213 | 6121, 6200, 7710, 7152 | |
| Kollnburg | 8204 | VSL 58, 7131, 7136 | |
| Langdorf | 8209 | 6193, 6196 | RB 37 |
| Lindberg | | 7148, 7149, 7150 | RB 35 |
| Patersdorf | 8205, 8207 | 4142, 6195, 7025 | RB 38 |
| Prackenbach | 8201 | 7132 | |
| Regen | 8207, 8208, 8209, 8210, 8211, 8212, 8213 | 6121, 6195, 6196, 6197, 6199, 6200, 6201, 7153 | RB 35 |
| Rinchnach | 8212, 8213 | 6121, 6199, 6200, 7710 | |
| Ruhmannsfelden | 8206, 8208 | 4142, 7025 | RB 38 |
| Teisnach | 8203, 8205, 8207 | 4142, 6195, 7021, 7025, 7122, 7123 | RB 38 |
| Viechtach | 8201, 8202, 8204, 8214, 8215, 8216, 919 | 4142, 6093, 6188, 6194, 6195, 7020, 7021, 7025, 7030, 7130, 7131, 7132, 7136, VSL 58 | RB 38 |
| Zachenberg | 8207, 8208 | 7025 | RB 35 |
| Zwiesel | 8210, 8213 | 301, 6191, 6193, 6197, 6199, 7142, 7143, 7144, 7148, 7149, 7150 | RB 35 RB 36 RB 37 |

SO ERREICHEN SIE UNS

Bitte beachten Sie: Rufbus-Buchungen sind ausschließlich über die zentrale Telefonnummer der Fahrtwunschzentrale unter **09921/94 99 964** möglich.

Für Fragen, Anregungen und Verbesserungsvorschläge erreichen Sie das Team vom Mobilitätsmanagement am Landratsamt Regen von Montag bis Freitag unter Telefon **09921/601-371** oder per Mail an mobilitaet@lra.landkreis-regen.de

Helfen Sie bei der Verbesserung des ÖPNV Angebotes im Landkreis Regen mit. Jede berechnete Einsendung erhält ein Bayerwald-Tagesticket.

Fahrplan- und Preisauskünfte zum Busverkehr finden Sie unter www.vdw-mobil.de

Fahrpläne und Freizeittipps mit Bus und Bahn finden Sie unter www.guti.de.




Foto: TI Frauenau



Foto: Frank Bietau



Foto: Frank Bietau



Foto: mediaatelierbauernfeind

Buchung unter: 09921 / 94 99 964
(Mo-So von 06:30 - 21:00 Uhr)

BAYERWALD-TAGESTICKET UND GUTi

Das Bayerwald-Tagesticket ist ein Tagesfahrchein für alle (Ruf-)Busse und Züge in den Landkreisen Cham, Freyung-Grafenau und Regen. Das Tarifgebiet umfasst ca. 200 Bus- und Zuglinien.

Einheimische und Tagesausflügler sind somit für nur 13 Euro pro Tag in den drei oben genannten Landkreisen kostengünstig unterwegs. Pro Ticket fahren bis zu drei Kinder bis 14 Jahren kostenlos mit. Auch ein Hund kann ohne Aufpreis mitgenommen werden.

Gültig: Mo - Fr ab 8 Uhr und Sa, So und feiertags ganztägig.

Geltungsbereich Bayerwald-Tagesticket

- ▲ auf dem gesamten Waldbahnnetz (RB 35 nicht die Strecke Gotteszell - Plattling*) und auf dem Streckennetz der Oberpfalzbahn
- ▲ alle Rufbusse in den Landkreisen Cham, Freyung-Grafenau und Regen
- ▲ alle Linienbusse in den drei Landkreisen
- ▲ alle saisonbedingten Wander- und Igelbusse sowie den Falkensteinbus und die Skibusse in den drei Landkreisen

* für die Strecke Gotteszell - Plattling gibt es in der Waldbahn das Bayerwald Anschlussticket Deggendorf für 8,80 Euro.

Das Bayerwald-Tagesticket wird direkt in den Zügen und Bussen verkauft. Das ausführliche Fahrplanverzeichnis finden Sie unter www.guti.de.



Die Bayerwald-Tagesticket/GUTi Fahrplan- und Ausflugsflyer erscheinen zweimal jährlich.

Einmal zur Sommersaison (ab Mitte Mai) und einmal zur Wintersaison (ab Beginn der bayerischen Weihnachtsferien).

Die gedruckten Flyer liegen kostenlos in den Tourist-Infos, in den Verkehrsmitteln und vielen anderen Stellen zur Abholung bereit.



BAYERWALD-TAGESTICKET + CZ

Mit dem Bayerwald-Tagesticket + CZ können Fahrgäste mit nur einem Fahrschein grenzüberschreitende Ausflüge nach Tschechien unternehmen.

Einheimische und Tagesausflügler brauchen zusätzlich zu diesem Ticket keinen weiteren tschechischen Fahrschein. Für nur 17 Euro, können die Landkreise Cham, Freyung-Grafenau und Regen, sowie der westliche Bereich der Bezirke Pilsen und Südböhmen erfahren werden. Das Angebot beinhaltet auf tschechischer Seite ca. 200 Bus- und Zuglinien im Bezirk Pilsen und Südböhmen.

Das Bayerwald-Tagesticket + CZ wird direkt in den deutschen Zügen und Bussen verkauft.

Das ausführliche Fahrplanverzeichnis finden Sie unter www.guti.de/oePNV-in-tschechien

Fahrradmitnahme in Zügen und Bussen in Tschechien:

- ▲ Ist möglich, wenn im Fahrplan der jeweiligen Linie ein „Fahrradsymbol“ zu finden ist.
- ▲ Die Zugfahrpläne finden Sie unter www.guti.de.
- ▲ Eine Liste der Buslinien, auf denen konkret die Fahrradmitnahme möglich ist, finden Sie unter: www.guti.de/oePNV-in-tschechien/.
- ▲ Die Linien 423, 462, 972, 974, 975, 979 und 981 bieten Platz für 22 Fahrräder (Fahrradanhänger), auf anderen Linien besteht lediglich eine Kapazität von 5 Fahrrädern (Fahrradhalter).
- ▲ Kosten:
 - Erwachsene: 20 CZK (für 240 Minuten) oder 40 CZK (gültig für 24 Stunden)
 - Kinder bis 6 Jahre fahren kostenlos
 - Kinder von 6 bis 18 Jahren erhalten 50% Ermäßigung

GUTi - kostenfreie Fahrt für Urlaubsgäste

GUTi ist das Gästeservice-Umwelt-Ticket.

Der Geltungsbereich erstreckt sich über die drei Landkreise Cham, Freyung-Grafenau und Regen bis nach Sankt Englmar und Schwandorf.

Es berechtigt Urlaubsgäste in den 40 GUTi-Gemeinden zur kostenlosen Fahrt mit dem ÖPNV. Die Gästekarte wird vom Beherbergungsbetrieb ausgestellt. Sie gilt als Fahrschein während des gesamten Urlaubsaufenthalts.

Gültig: Mo-Fr ab 8 Uhr und Sa, So und feiertags ganztägig.

Das GUTi ist die GRATIS-Variante des Bayerwald-Tagesticket + CZ und ermöglicht somit grenzüberschreitende Fahrten in den westlichen Bereich der Bezirke Pilsen und Südböhmen.

Folgende Gemeinden gehören zum GUTi-Projekt:



- ▲ **Landkreis Cham:**
Arnschwang, Arrach, Bad Kötzing, Blaibach, Cham, Chamerau, Furth im Wald, Grafenwiesen, Hohenwarth, Lam, Lohberg, Miltach, Neukirchen b. Hl. Blut, Rimbach, Zandt
- ▲ **Landkreis Freyung-Grafenau:**
Eppenschlag, Freyung, Grafenau, Hohenau, Mauth-Finsterau, Neuschönau, Schönberg, Spiegelau, St. Oswald-Riedlhütte, Waldkirchen
- ▲ **Landkreis Regen:**
Arnbruck, Bayerisch Eisenstein, Bischofsmais, Bodenmais, Drachselsried, Frauenau, Geiersthal, Kirchdorf im Wald, Kollnburg, Langdorf, Lindberg, Regen, Viechtach, Zwiesel
- ▲ **Landkreis Straubing-Bogen:**
Sankt Englmar

MOBILITÄTSBONUS

für Senioren und Menschen mit Behinderung

Unser Spartipp:

Mit 12 Waldbahn-Seniorentickets und einem Landkreis-Netzticket für die Linienbusse sind Sie für 202,40 Euro im gesamten Landkreis mobil.

Auf Antrag wird die Hälfte der Mobilitätskosten, maximal 60 Euro pro Monat erstattet. Bezugsberechtigt sind Personen ab 65 Jahren und Menschen mit einer Schwerbehinderung (ab GdB 50). Für diese Personengruppe lohnt es sich, Fahrscheine von Bus- und Bahnfahrten bzw. die Quittungen von Taxifahrten zu sammeln. Die erstattungsfähigen Kosten betragen maximal 120 Euro pro Monat. Davon werden Fahrten mit dem ÖPNV bis zum Preis eines Deutschlandticket (derzeit 49 Euro) und Taxifahrten bis zu einem Betrag von 71 Euro bezuschusst.

Bitte beachten Sie die zum 01.01.2024 geänderten Nutzungsbedingungen.

SO FUNKTIONIERT ES:

1. Den Antrag in der Mitte des Heftes heraustrennen oder unter „www.landkreis-regen.de/mobilitaetsbonus“ online ausfüllen bzw. ausgedruckt handschriftlich leserlich ausfüllen. Bei Bedarf senden wir Ihnen das Antragsformular gerne zu.
2. Den ausgefüllten Antrag mit den Originalfahrkarten und Taxi-quittungen sowie dem Berechtigungsnachweis an das Landratsamt Regen schicken.

Infos unter www.landkreis-regen.de/mobilitaetsbonus oder im Landratsamt Regen, Poschetsrieder Str. 16, 94209 Regen (Tel.: 09921/601-264)

